

Setembro de  
2024

# BOLETIM DE ACOMPANHAMENTO DE ALOCAÇÃO DE ÁGUA

LAGOA DO ARROZ  
SISTEMA HÍDRICO

2024-2025  
ALOCAÇÃO

Cajazeiras  
LOCAL

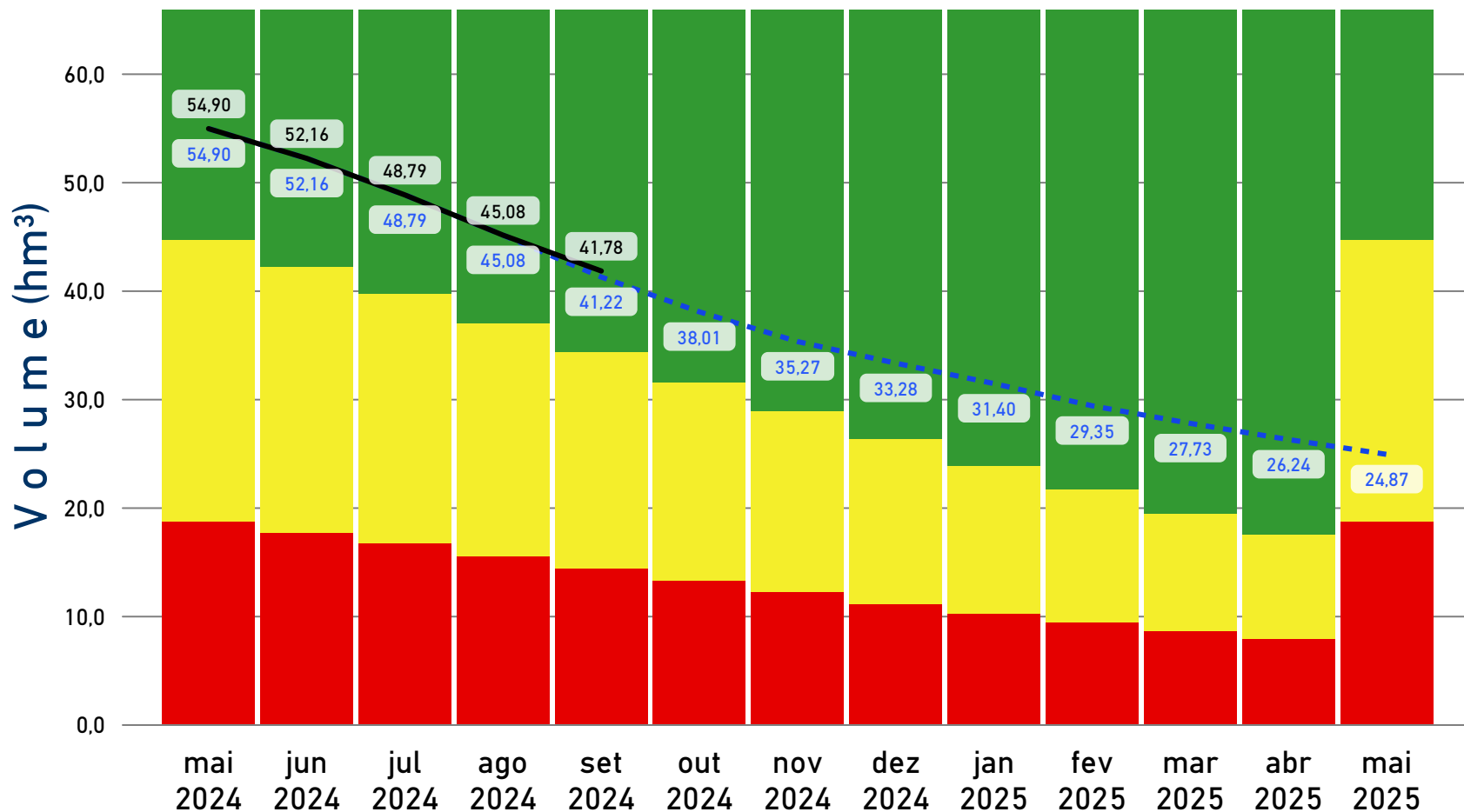
PB  
UF

05/06/2024  
DATA DA REUNIÃO



## AÇUDE LAGOA DO ARROZ

### Volumes Esperados e Observados / Estados Hidrológicos



Data	Cota Esperada (m)	Volume Esperado (hm³)	Cota Observada (m)	Volume Observado (hm³)
mai 2024	99,78	54,90	99,78	54,90
jun 2024	99,49	52,16	99,50	52,16
jul 2024	99,13	48,79	99,14	48,79
ago 2024	98,72	45,08	98,72	45,08
set 2024	98,25	41,22	98,33	41,78
out 2024	97,84	38,01		
nov 2024	97,46	35,27		
dez 2024	97,18	33,28		
jan 2025	96,90	31,40		
fev 2025	96,58	29,35		
mar 2025	96,32	27,73		
abr 2025	96,07	26,24		
mai 2025	95,82	24,87		

LEGENDAS	
---	VOLUMES ESPERADOS (hm³)
—	VOLUMES OBSERVADOS (hm³)

Setembro de  
2024

# BOLETIM DE ACOMPANHAMENTO DE ALOCAÇÃO DE ÁGUA

LAGOA DO ARROZ  
SISTEMA HÍDRICO

2024-2025  
ALOCAÇÃO

Cajazeiras  
LOCAL

PB  
UF

05/06/2024  
DATA DA REUNIÃO






Item	Atividade	Responsavel	Prazo_Frequencia	Status	Observações
1	MONITORAMENTO				
1.1	Cotas do reservatório	ANA	Diária	REALIZADA	
1.2	Volumes captados para abastecimento público	CAGEPA	Mensal	REALIZADA	
1.3	Cotas da caixa de derivação a jusante	DNOCS	Mensal e sempre que houver ajuste na vazão	REALIZADA	
1.4	Estimativas de vazão captadas nos mananciais a partir do consumo de energia elétrica para irrigação e aquicultura	ANA	Anual	REALIZADA	
2	OUTROS				
2.1	Envio à COMAR de projeto para abastecimento público a comunidades rurais	PM Cajazeiras	2024	EM EXECUÇÃO / ATENÇÃO	
2.2	Construção da passagem molhada entre os municípios de Cajazeira e Bom Jesus – coordenadas 6°47'38.58"Sul e 38°34'2.78"Oeste	PM Cajazeiras	01/01/2025	EM EXECUÇÃO / ATENÇÃO	
2.3	Limpeza dos taludes da barragem	PM Cajazeiras, Bom Jesus, Santa Helena e São João do rio do Peixe	2024	EM EXECUÇÃO / ATENÇÃO	
2.4	Recuperação do canal Lagoa do Arroz (recursos via Orçamento Democrático)	CAAA	01/12/2024	EM EXECUÇÃO / ATENÇÃO	
2.5	Atualização de cadastros e da situação das outorgas para atendimento aos usos	ANA/AESA/CAAA	01/12/2024	EM EXECUÇÃO / ATENÇÃO	
2.6	Recuperação das válvulas de descarga a jusante da barragem	DNOCS	Urgente	NÃO REALIZADA	

COMAR Coordenação de Marcos Regulatórios e Alocação de Água

✉ comar@ana.gov.br

☎ (61) 99297-1020

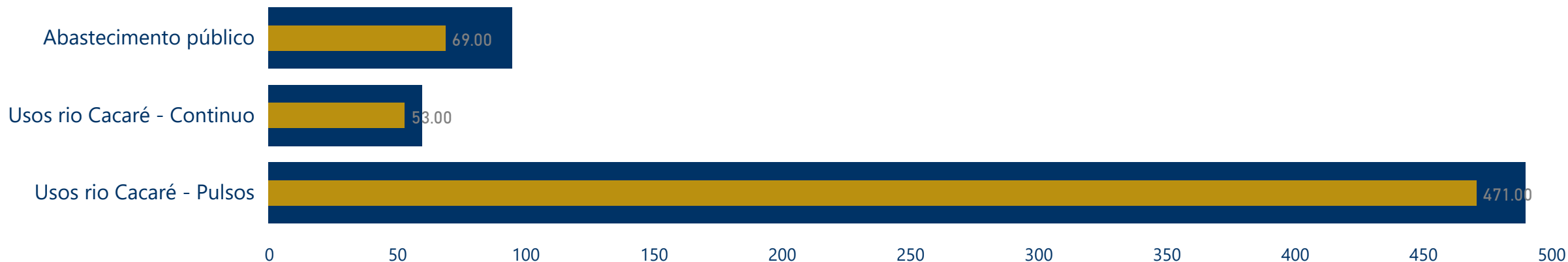
## LEGENDAS

 REALIZADA  EM EXECUÇÃO / ATENÇÃO  NÃO REALIZADA

boletim gerado em:

08/10/2024

### Consumos médios por Finalidades (L/s)



**LEGENDAS**

<span style="color: blue;">■</span> MÉDIA DOS CONSUMOS ESPERADOS (L/s)	<span style="color: gold;">■</span> MÉDIA DE CONSUMOS OBSERVADOS (L/s)
--	--

### CONSUMOS ESPERADOS (L/S)

Finalidade	06/2024	07/2024	08/2024	09/2024	10/2024	11/2024	12/2024	01/2025	02/2025	03/2025	04/2025	05/2025
<b>Abastecimento público</b>	95,00	95,00	95,00	95,00	95,00	95,00	95,00	95,00	95,00	95,00	95,00	95,00
Canal Lagoa do Arroz	0,00	0,00	0,00	0,00	0,00	0,00	0,00	0,00	0,00	0,00	0,00	0,00
Usos entorno do reservatório	18,00	18,00	18,00	18,00	18,00	18,00	18,00	18,00	18,00	18,00	18,00	18,00
Usos rio Cacaré - Contínuo	60,00	60,00	60,00	60,00	60,00	60,00	60,00	60,00	60,00	60,00	60,00	60,00
Usos rio Cacaré - Pulsos	440,00	440,00	440,00	640,00	440,00	264,06	0,00	0,00	165,00	0,00	0,00	0,00

### CONSUMOS OBSERVADOS (L/S)

Finalidade	06/2024	07/2024	08/2024	09/2024
Usos rio Cacaré - Pulsos	446,00	446,00	446,00	546,00
Usos rio Cacaré - Contínuo	53,00	53,00	53,00	53,00
Canal Lagoa do Arroz	0,00	0,00	0,00	0,00
Abastecimento público	73,56	66,68	73,70	62,07

**LEGENDA**

<span style="color: gold;">■</span> SEM INFORMAÇÃO
--

Setembro de  
2024

# BOLETIM DE ACOMPANHAMENTO DE ALOCAÇÃO DE ÁGUA

LAGOA DO ARROZ  
SISTEMA HÍDRICO

2024-2025  
ALOCAÇÃO

Cajazeiras  
LOCAL

PB  
UF

05/06/2024  
DATA DA REUNIÃO



## COMISSÃO DE ACOMPANHAMENTO DE ALOCAÇÃO DE ÁGUA

NOME	REPRESENTAÇÃO	TELEFONE	E-MAIL
Assilon Dantas de Figueiredo	Usuário (Sousa-PB)	(83) 98101-2120	assilondantas@hotmail.com
Damásio Dias de Carvalho	Irrigante	(83) 99913-1371	
Erinan Lins da Costa	CAGEPA	(83) 99178-0731	erinanlins@gmail.com
Francisco Dedé Veras Pinto	Usuário (Sousa-PB)	(83) 99387-5255	
Francisco Jocerlan S. de Aquino (Presidente)	Comissão Gestora	(83) 99938-3754	fjsaquino@hotmail.com
Humberto Gomes do Nascimento	Irrigante do Município de São João do Rio do Peixe - PB	(83) 99628-6251	
Jacodemes Garrido de Souza	CBH PPA	(83) 98226-5407	
Jairam Pinheiro de Melo	Usuário (Sousa-PB)	(83) 99171-5942	
Jeferson Alves Dias	CMDRS Santa Helena-PB	(83) 99607-6740	
João Jacome de Oliveira	AESA	(83) 99307-6294	joaojacome@aesa.pb.gov.br
José Carlos Casemiro da Silva	Usuários (Aparecida-PB)	(83) 98192-1340	jccasemiro01@gmail.com
José Messias Filho	AESA	(83) 99105-8357	josemessias@aesa.pb.gov.br
Júlio Neto Dias de Oliveira	Câmara Municipal de Santa Helena-PB	(83) 99607-6740	netojulio30@hotmail.com
Nielson Gonzaga Dantas	Usuário (Santa Helena-PB)	(83) 99834-0591	nielsongonzaga@gmail.com
Rigoberto Soares de Freitas	STTR de Cajazeiras-PB	(83) 99301-5545	sttrcajazeiras@hotmail.com
Tarcisio Claudino Alves de Melo	Secretário de Infraestrutura da Prefeitura de São João do Rio do Peixe	(83) 99823-6185	edygina@gmail.com

COMAR Coordenação de Marcos Regulatórios e Alocação de Água

✉ comar@ana.gov.br

☎ (61) 99297-1020

O Termo de Alocação e os Boletins de Acompanhamento estão disponíveis na página da ANA na internet, no link:

[Regulação e Fiscalização > Alocação de Água e Marcos Regulatórios](#)

boletim gerado em:

08/10/2024