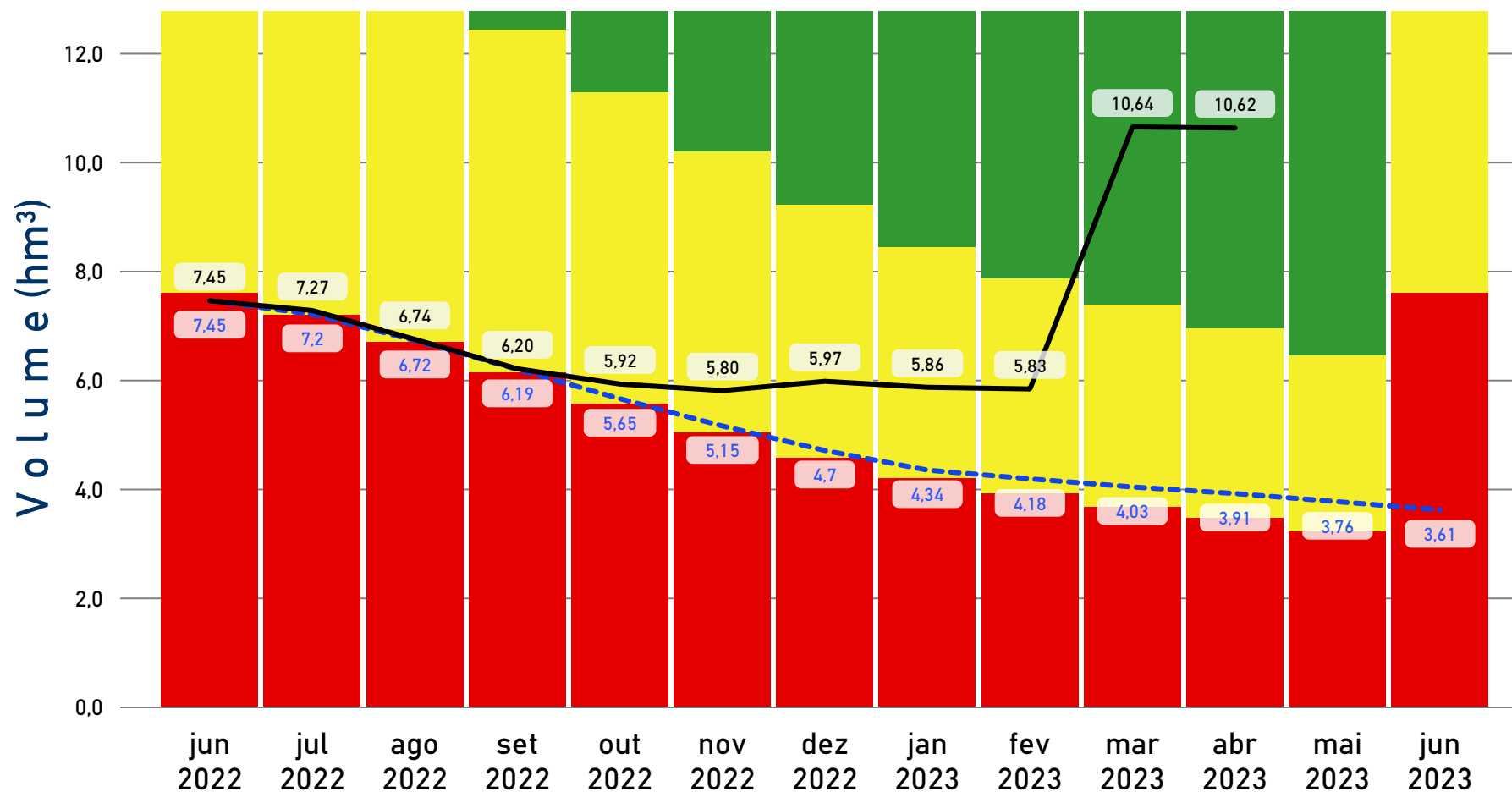




AÇUDE SANTA INÊS

Volumes Esperados e Observados / Estados Hidrológicos



Data	Cota Esperada (m)	Volume Esperado (hm³)	Cota Observada (m)	Volume Observado (hm³)
jun 2022	89,98	7,45	89,98	7,45
jul 2022	89,79	7,20	89,85	7,27
ago 2022	89,43	6,72	89,45	6,74
set 2022	89,01	6,19	89,02	6,20
out 2022	88,56	5,65	88,79	5,92
nov 2022	88,12	5,15	88,69	5,80
dez 2022	87,70	4,70	88,83	5,97
jan 2023	87,35	4,34	88,74	5,86
fev 2023	87,19	4,18	88,71	5,83
mar 2023	87,04	4,03	92,03	10,64
abr 2023	86,91	3,91	92,02	10,62
mai 2023	86,75	3,76		
jun 2023	86,59	3,61		

LEGENDAS	
	VOLUMES ESPERADOS (hm³)
	VOLUMES OBSERVADOS (hm³)

Abril de 2023

BOLETIM DE ACOMPANHAMENTO DE ALOCAÇÃO DE ÁGUA

SANTA INÊS
SISTEMA HÍDRICO2022-2023
ALOCAÇÃOVideo Conferência
LOCALPB
UF15/07/2022
DATA DA REUNIÃO

Item	Atividade	Responsavel	Prazo_Frequencia	Status	Observações
1	MONITORAMENTO				
1.1	Cotas do reservatório	ANA	Diária		
1.2	Volumes captados para abastecimento público	CAGEPA	Mensal		
1.3	Volumes defluídos no rio Piancó	ANA	Mensal		
1.4	Estimativa das vazões captadas pelo consumo de energia elétrica para irrigação e aquicultura	ANA	Anual		
2	REGULAÇÃO DE USOS				
2.1	Cadastro de usuários no entorno do reservatório	ANA com apoio das PM de Santa Inês e Conceição	2022		Foi feito levantamento de 50 usuários pela Projecte, finalizado em fevereiro/23.
2.2	Cadastro de usuários no rio Piancó a jusante do reservatório	ANA com apoio das PM de Santa Inês e Conceição	2022		Foi feito levantamento de 50 usuários pela Projecte, finalizado em fevereiro/23.
2.3	Minuta de marco regulatório Santa Inês / Condado / Serra Vermelha I	ANA / AESA	2022		Diretoria da ANA retirou proposta de Marcos Regulatórios da agenda regulatória da ANA. Serão definidos critérios gerais para definir os Marcos Regulatórios.
2.4	Regularização da outorga para abastecimento público	CAGEPA	2022		Cagepa solicitou revisão da outorga (Res. ANA 1010/2020) em 03/02/23.
3	OUTRAS AÇÕES				
3.1	Finalização das obras de recuperação da infraestrutura de descarga, considerando: a) relocação da régua da caixa tranquilizadora; b) enrocamento para evitar erosão regressiva no vertedouro da descarga; c) regularização da soleira do vertedouro.	DNOCS	Julho/2022		Obra concluída. Prestação de contas do TED pelo DNOCS em análise pela ANA.
3.2	Limpeza e retirada da vegetação nos taludes de montante e jusante da barragem	PM Santa Inês e de Conceição (PB)	2022		As prefeituras de Santa Inês e Conceição não informaram sobre retirada da vegetação dos taludes da barragem.
3.3	Alocação de água para os açudes Condado e Serra Vermelha I para atender usos após a confluência com o rio Santa Inês	AESA	Agosto/2022		Foi aprovado apenas o TAA 2022/2023 do açude Condado em 30/08/22. Tendo em vista o baixo volume de água do açude Serra Vermelha I não foi feita alocação de água do referido açude.

COMAR Coordenação de Marcos Regulatórios e Alocação de Água

✉ comar@ana.gov.br

☎ (61) 99297-1020

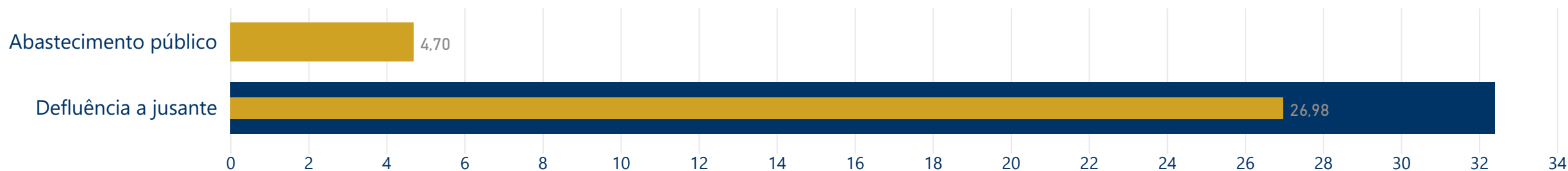
LEGENDAS

 REALIZADA	 EM EXECUÇÃO / ATENÇÃO	 NÃO REALIZADA
------------------------------------------------------------------------------------------------------------	-------------------------------------------------------------------------------------------------------------------------	--------------------------------------------------------------------------------------------------------------

boletim gerado em:

09/05/2023

Consumos médios por Finalidades (L/s)



LEGENDAS	
■	MÉDIA DOS CONSUMOS ESPERADOS (L/s)
■	MÉDIA DE CONSUMOS OBSERVADOS (L/s)

CONSUMOS ESPERADOS (L/S)

Finalidade	07/2022	08/2022	09/2022	10/2022	11/2022	12/2022	01/2023	02/2023	03/2023	04/2023	05/2023	06/2023
Abastecimento público	0,00	0,00	0,00	0,00	0,00	0,00	0,00	0,00	0,00	0,00	0,00	0,00
Defluência a jusante	0,00	108,00	0,00	108,00	0,00	108,00	0,00	0,00	0,00	0,00	0,00	0,00
Usos no entorno do reservatório	10,00	10,00	10,00	10,00	10,00	10,00	10,00	10,00	10,00	10,00	10,00	10,00

CONSUMOS OBSERVADOS (L/S)

Finalidade	07/2022	08/2022	09/2022	10/2022	11/2022	12/2022	01/2023	02/2023	03/2023	04/2023
Abastecimento público	5,22	4,51	4,65	5,30	4,97	4,61	4,53	4,36	4,29	4,52
Defluência a jusante	0,00	108,00	99,45	26,36	6,00	6,00	6,00	6,00	6,00	6,00

LEGENDA
■ SEM INFORMAÇÃO

Abril de 2023

BOLETIM DE ACOMPANHAMENTO DE ALOCAÇÃO DE ÁGUA

SANTA INÊS
SISTEMA HÍDRICO

2022-2023
ALOCAÇÃO

Video Conferência
LOCAL

PB
UF

15/07/2022
DATA DA REUNIÃO



COMISSÃO DE ACOMPANHAMENTO DE ALOCAÇÃO DE ÁGUA

NOME	REPRESENTAÇÃO	TELEFONE	E-MAIL
Valderez Cosmo Bezerra	Irrigante entorno	(83) 98205-5996	
Ademir Pereira de Oliveira	DNOCS	(83) 98153-8460	Demir-pb@hotmail.com
Erinan Lins da Costa	CAGEPA	(83) 99178-0731	erinanlins@gmail.com
Edvaldo Vieira Ramalho	Prefeitura de Conceição	(83) 99927-0995	farmacianovavida01@gmail.com
Mikerlândio Henrique de Araújo	CMDRS – Conceição	(83) 99652-7238	mikerlandio@gmail.com
Mozart Marques Dantas Junior	AESA	(83) 99999-3209	mozart@aesa.pb.gov.br
Maria Luana Ramos Cesário	CMDRS – Santa Inês	(83) 98632-3565	otonieleros@hotmail.com
Raniere Nogueira de Souza	Prefeitura de Santa Inês	(83) 98618-9438	raniere.nogueira@hotmail.com
Izidro Vidal Rodrigues	STR Santa Inês	(83) 98151-2232	sindicatosantaines@hotmail.com
Wedson Ferreira Leite	STR Conceição	(83) 99931-8913	strconceicao@live.com