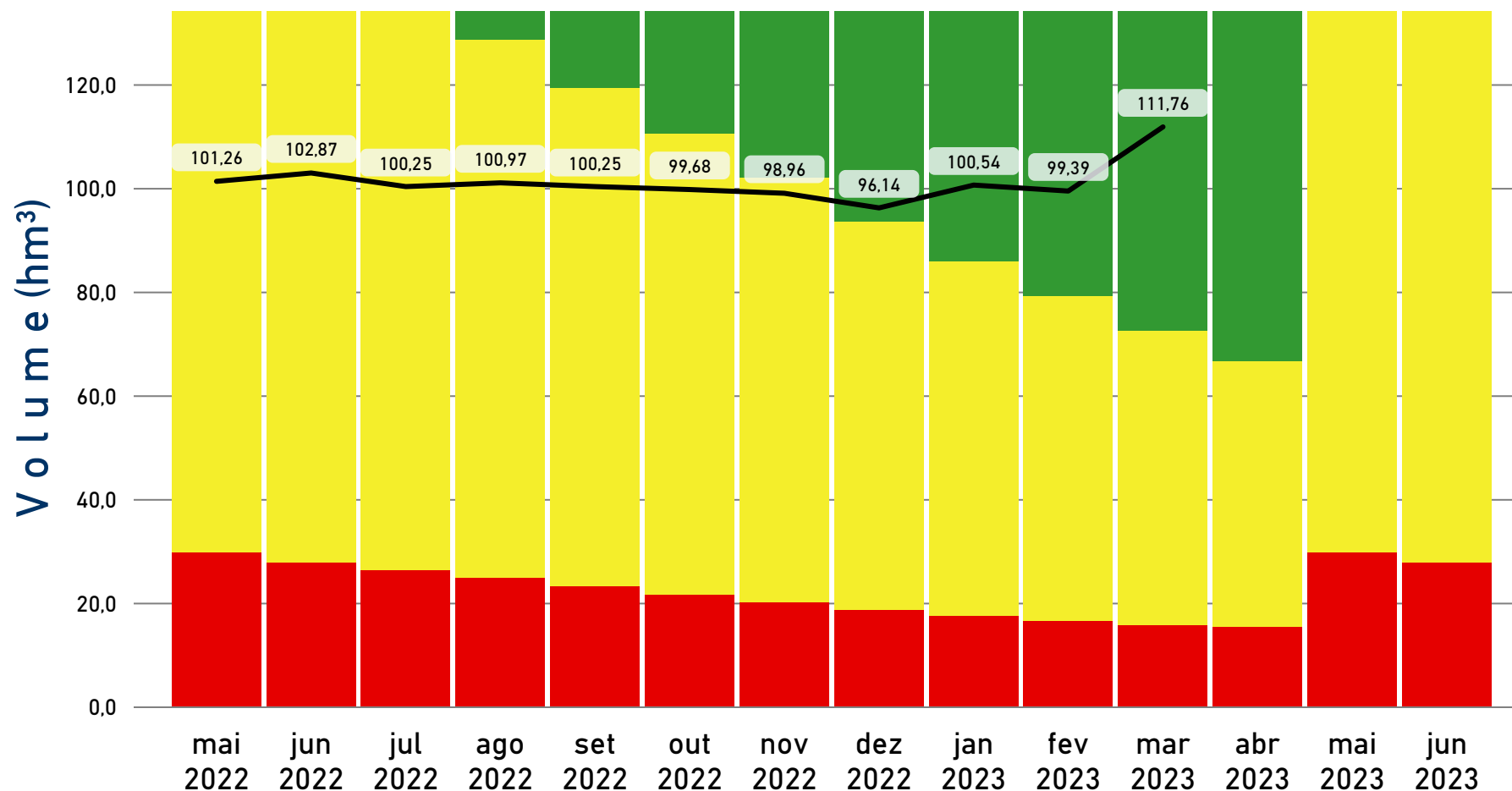


AÇUDE ENG. AVIDOS

Volumes Esperados e Observados / Estados Hidrológicos

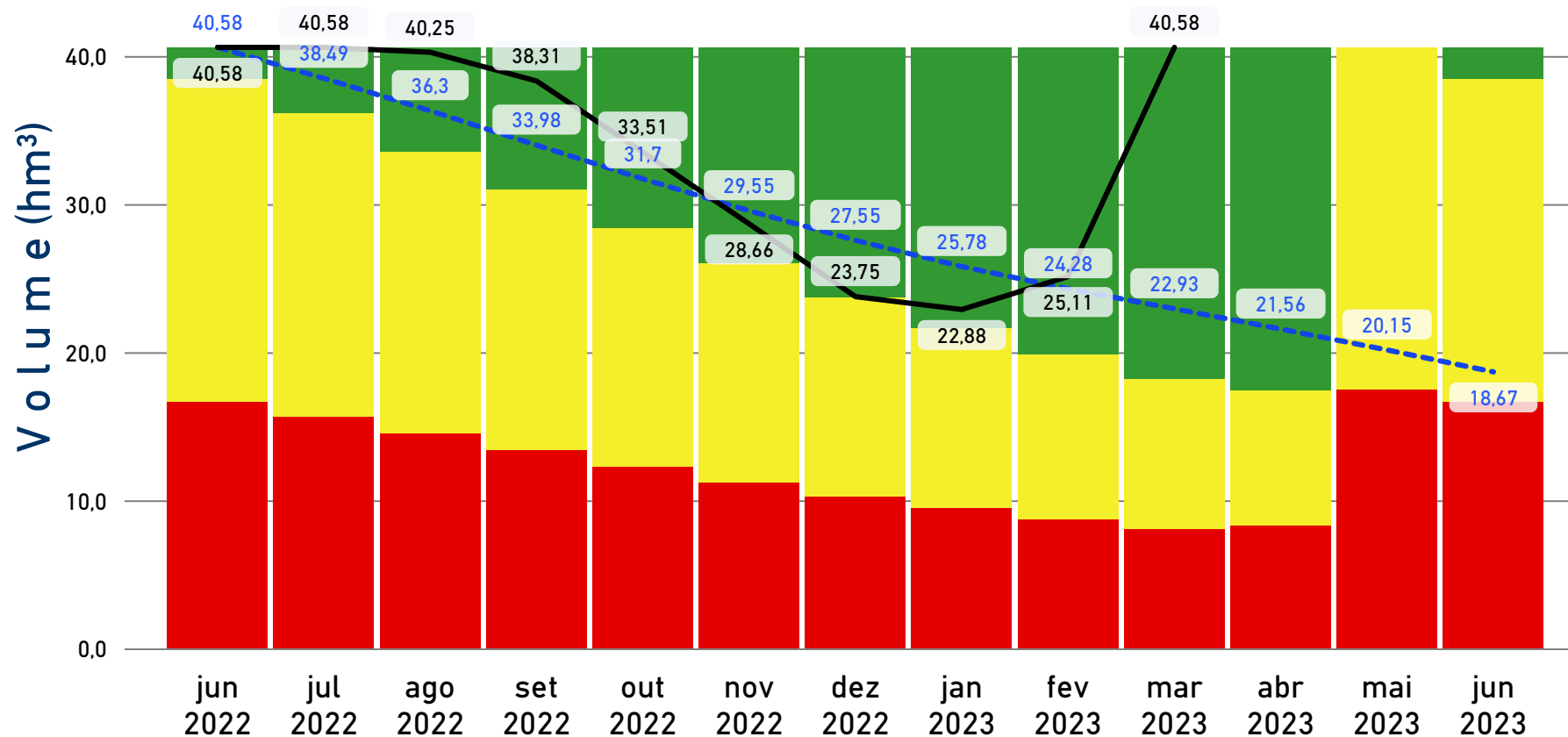


Data	Cota Esperada (m)	Volume Esperado (hm³)	Cota Observada (m)	Volume Observado (hm³)
mai 2022			308,26	101,26
jun 2022			308,37	102,87
jul 2022			308,19	100,25
ago 2022			308,24	100,97
set 2022			308,19	100,25
out 2022			308,15	99,68
nov 2022			308,10	98,96
dez 2022			307,90	96,14
jan 2023			308,21	100,54
fev 2023			308,13	99,39
mar 2023			308,96	111,76



LEGENDAS	
--- VOLUMES ESPERADOS (hm³)	— VOLUMES OBSERVADOS (hm³)

AÇUDE SÃO GONÇALO

Volumes Esperados e Observados / Estados Hidrológicos



Data	Cota Esperada (m)	Volume Esperado (hm³)	Cota Observada (m)	Volume Observado (hm³)
jun 2022	247,00	40,58	247,07	40,58
jul 2022	246,67	38,49	247,03	40,58
ago 2022	246,32	36,30	246,95	40,25
set 2022	245,94	33,98	246,65	38,31
out 2022	245,53	31,70	245,86	33,51
nov 2022	245,14	29,55	244,97	28,66
dez 2022	244,74	27,55	243,94	23,75
jan 2023	244,38	25,78	243,74	22,88
fev 2023	244,05	24,28	244,24	25,11
mar 2023	243,75	22,93	247,20	40,58
abr 2023	243,42	21,56		
mai 2023	243,07	20,15		
jun 2023	242,67	18,67		

LEGENDAS	
	VOLUMES ESPERADOS (hm³)
	VOLUMES OBSERVADOS (hm³)

Março de 2023

BOLETIM DE ACOMPANHAMENTO DE ALOCAÇÃO DE ÁGUA

AVIDOS-SÃO GONÇALO
SISTEMA HÍDRICO

2022-2023
ALOCAÇÃO

Video Conferência
LOCAL

PB
UF

26/07/2022
DATA DA REUNIÃO



Item	Atividade	Responsavel	Prazo_Frequencia	Status	Observações
1	MONITORAMENTO				
1.1	Cotas dos reservatórios	ANA	Diária		
1.2	Volumes captados para abastecimento público	CAGEPA	Mensal		
1.3	Vazões defluídas pelo reservatório Eng. Avidos	DNOCS	Mensal		
1.4	Vazões defluídas pelo reservatório São Gonçalo para o rio Piranhas	DNOCS	Mensal		
1.5	Volumes aduzidos para o PISG	DNOCS	Mensal		Sem irrigação em mar/23. 190 L/s de vazamento na comporta e atendimento Núcleo 2. Informações enviadas por Pila/PISG a partir de jan/23.
1.6	Estimativas de vazão captadas nos mananciais a partir do consumo de energia elétrica para irrigação e aquicultura	ANA	Anual		
2	INSTRUMENTAÇÃO				
2.1	Pleno funcionamento do medidor de vazão fixo para a defluência do reservatório São Gonçalo	DNOCS	Julho/2022		Um dos medidores apresentou falha em março/23.
2.2	Pleno funcionamento dos equipamentos de controle das vazões nas tomadas d'água da Gruta e do Túnel, bem como a disponibilização de operadores devidamente capacitados para os ajustes que se fizerem necessários	DNOCS	Agosto/2022		
2.3	Recuperação das réguas e aferição das curva-chave para os canais IM e IS no PISG	DNOCS / ANA	Agosto/2022		
3	REGULAÇÃO DE USOS				
3.1	Regularização e funcionamento do Centro de Piscicultura	DNOCS	Dezembro/2022		Dnocs informou em abr/23 que busca parcerias para reativar o Centro de Piscicultura e pedirá outorga.
3.2	Regularização da vazão autorizada para ser captada pela CAGEPA no açude São Gonçalo	CAGEPA	Dezembro/2022		Solicitação em dez/22, em análise pela ANA.
3.3	Definição de metas para a racionalização do uso da água para abastecimento público captada nos açudes Eng. Avidos e São Gonçalo	CAAA	Novembro/2022		
4	OUTRAS AÇÕES				
4.1	Recuperação emergencial dos canais do PISG	PM Souza	2022		Execução de 3 km no canal IS. Canal IM não iniciado. Informações enviadas por Pila/PISG em abr/23.
4.2	Modernização do PISG	DNOCS	2023		
4.3	Finalização da recuperação das válvulas de descarga e dos medidores de vazão da barragem São Gonçalo	DNOCS	Agosto/2022		
4.4	Finalização da obra de recuperação da barragem Eng. Avidos	DNOCS	Fevereiro/2023		Obra paralizada pelo DNOCS.
4.5	Aporte de água do PISF visando manter o volume em São Gonçalo igual ou superior à curva-guia definida pela Tabela 5, respeitadas as condições de uso deste TAA	Ministério do Desenvolvimento Regional	Contínuo		

COMAR Coordenação de Marcos Regulatórios e Alocação de Água

✉ comar@ana.gov.br

☎ (61) 99297-1020

LEGENDAS

REALIZADA EM EXECUÇÃO / ATENÇÃO NÃO REALIZADA

boletim gerado em:

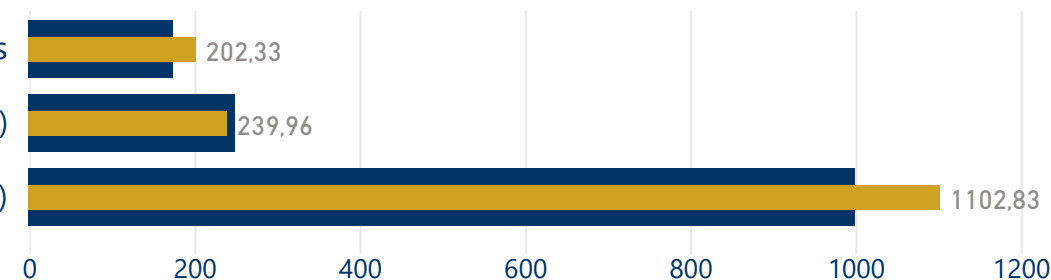
11/04/2023

Consumos médios por Finalidades (L/s)

Eng. Avidos - Abastecimento Público Cajazeiras, Distrito Avidos, Distrito Gravatá e Carrapateiras

São Gonçalo - Abastecimento público (CAGEPA)

São Gonçalo - Perímetro Irrigado (PISG)



LEGENDAS	
■	MÉDIA DOS CONSUMOS ESPERADOS (L/s)
■	MÉDIA DE CONSUMOS OBSERVADOS (L/s)

CONSUMOS ESPERADOS (L/S)

Finalidade	07/2022	08/2022	09/2022	10/2022	11/2022	12/2022	01/2023	02/2023	03/2023	04/2023	05/2023	06/2023
Defluência Avidos	194,00	194,00	194,00	194,00	194,00	194,00	194,00	194,00	194,00	194,00	194,00	194,00
Eng. Avidos - Abastecimento Público Cajazeiras, Distrito Avidos, Distrito Gravatá e Carrapateiras	175,00	175,00	175,00	175,00	175,00	175,00	175,00	175,00	175,00	175,00	175,00	175,00
Eng. Avidos - Demais usos no entorno	5,00	5,00	5,00	5,00	5,00	5,00	5,00	5,00	5,00	5,00	5,00	5,00
São Gonçalo - Abastecimento público (CAGEPA)	250,00	250,00	250,00	250,00	250,00	250,00	250,00	250,00	250,00	250,00	250,00	250,00
São Gonçalo - Demais usos e perenização a jusante	125,00	125,00	125,00	125,00	125,00	125,00	125,00	125,00	125,00	125,00	125,00	125,00
São Gonçalo - Demais usos no entorno	240,00	240,00	240,00	240,00	240,00	240,00	240,00	240,00	240,00	240,00	240,00	240,00
São Gonçalo - Perímetro Irrigado (PISG)	1.000,00	1.000,00	1.000,00	1.000,00	1.000,00	1.000,00	1.000,00	1.000,00	1.000,00	1.000,00	1.000,00	1.000,00

CONSUMOS OBSERVADOS (L/S)

Finalidade	07/2022	08/2022	09/2022	10/2022	11/2022	12/2022	01/2023	02/2023	03/2023
Defluência Avidos							0,00	0,00	0,00
Eng. Avidos - Abastecimento Público Cajazeiras, Distrito Avidos, Distrito Gravatá e Carrapateiras	209,49	208,09	196,15	194,41	206,26	216,80	194,46	200,87	194,48
São Gonçalo - Abastecimento público (CAGEPA)	229,41	268,23	220,26	251,37	241,92	249,06	239,05	226,57	233,81
São Gonçalo - Demais usos e perenização a jusante			260,00	436,83	643,17		0,00	0,00	0,00
São Gonçalo - Perímetro Irrigado (PISG)	1.200,00	1.219,40	1.550,00	1.900,00	1.450,00	1.216,10	600,00	600,00	190,00

LEGENDA
■ SEM INFORMAÇÃO

Março de 2023

BOLETIM DE ACOMPANHAMENTO DE ALOCAÇÃO DE ÁGUA

AVIDOS-SÃO GONÇALO
SISTEMA HÍDRICO

2022-2023
ALOCAÇÃO

Video Conferência
LOCAL

PB
UF

26/07/2022
DATA DA REUNIÃO



COMISSÃO DE ACOMPANHAMENTO DE ALOCAÇÃO DE ÁGUA

NOME	REPRESENTAÇÃO	TELEFONE	E-MAIL
Adeilza Dutra Gomes	Sociedade Civil Cajazeiras e região	(83) 99652-3961	adeilzadutra@hotmail.com
Adelson Sebastião dos Santos	CAERN	(84) 98177-4393	asebastiao@caern.com.br
Ademir Pereira de Oliveira	DNOCS	(83) 98153-8460	demir_pb@hotmail.com
Allan Sarmiento Vieira	UFCG Campus Sousa/PB	(83) 8204-8004	allansarmiento@yahoo.com.br
Alyson Alves de Araújo	Câmara de Vereadores de Sousa	(83) 98152-5804	pipoca.alyson@gmail.com
Basílio Vale Pedrosa Filho	CAGEPA - Sousa	(83) 99830-6010	grrp@cagepa.pb.gov.br
Cleudismar Alexandre Maciel	CAGEPA - Cajazeiras	(83) 99314-6783	cleudismar@cagepa.pb.gov.br
Fernando Numata	MDR	(61) 981583456	fernando.numata@mdr.gov.br
Flávio Rubstaine Batista Nascimento	Associação de irrigantes do entorno - ARRISG	(83) 98148-3883	cocodesousanogueira@hotmail.com / restauranteomirantesg@hotmail.com
Francisco José Bernardino (Pila)	Perímetro Irrigado São Gonçalo - PISG	(83) 99627-8486	franciiscojb@gmail.com
Gervasio Francisco Vieira	EMPAER	(83) 98107-6667	gervasiovieira2@gmail.com
Inojosa Primeiro Neto	Prefeitura de Sousa	(83) 99111-0941	inojosaprimeironeto@gmail.com
José Messias Filho	AESA	(83) 99105-8357	josemessias@aesa.pb.gov.br
Márcio Soares de Matos	Usuário do rio Piranhas a jusante do açude São Gonçalo	(83) 99939-3129	marcio.sm@hotmail.com
Maria de Fátima Freitas (Dodô da Serragem)	Prefeitura de Cajazeiras	(83) 99125-1733	dododaserragemm@gmail.com
Miguel Fernandes Pimenta Neto	Irrigante – Núcleo III	(84) 99953-1033	migpimenta@gmail.com
Nelson César Fernandes Santos	IGARN	(84) 99984-1470	nelsonemparn@gmail.com
Paulo Abrantes Oliveira	CBH PPA	(83) 99182-9701	barionix01@gmail.com
Valdeci Rodrigues de Araújo Filho (Presidente)	Sociedade Civil – Sousa e região	(83) 99316-3884	valdeciadvogado@gmail.com