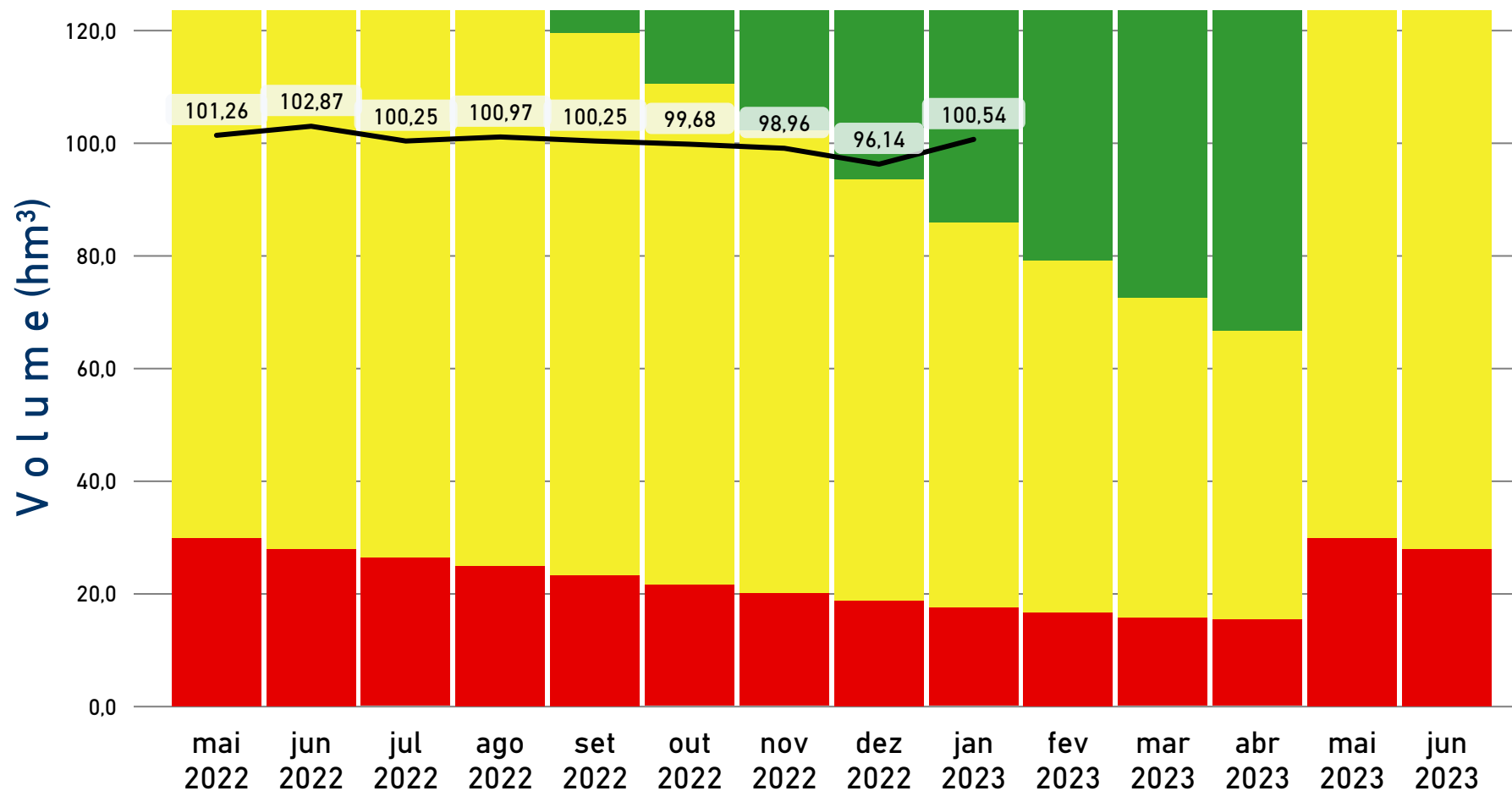


## AÇUDE ENG. AVIDOS

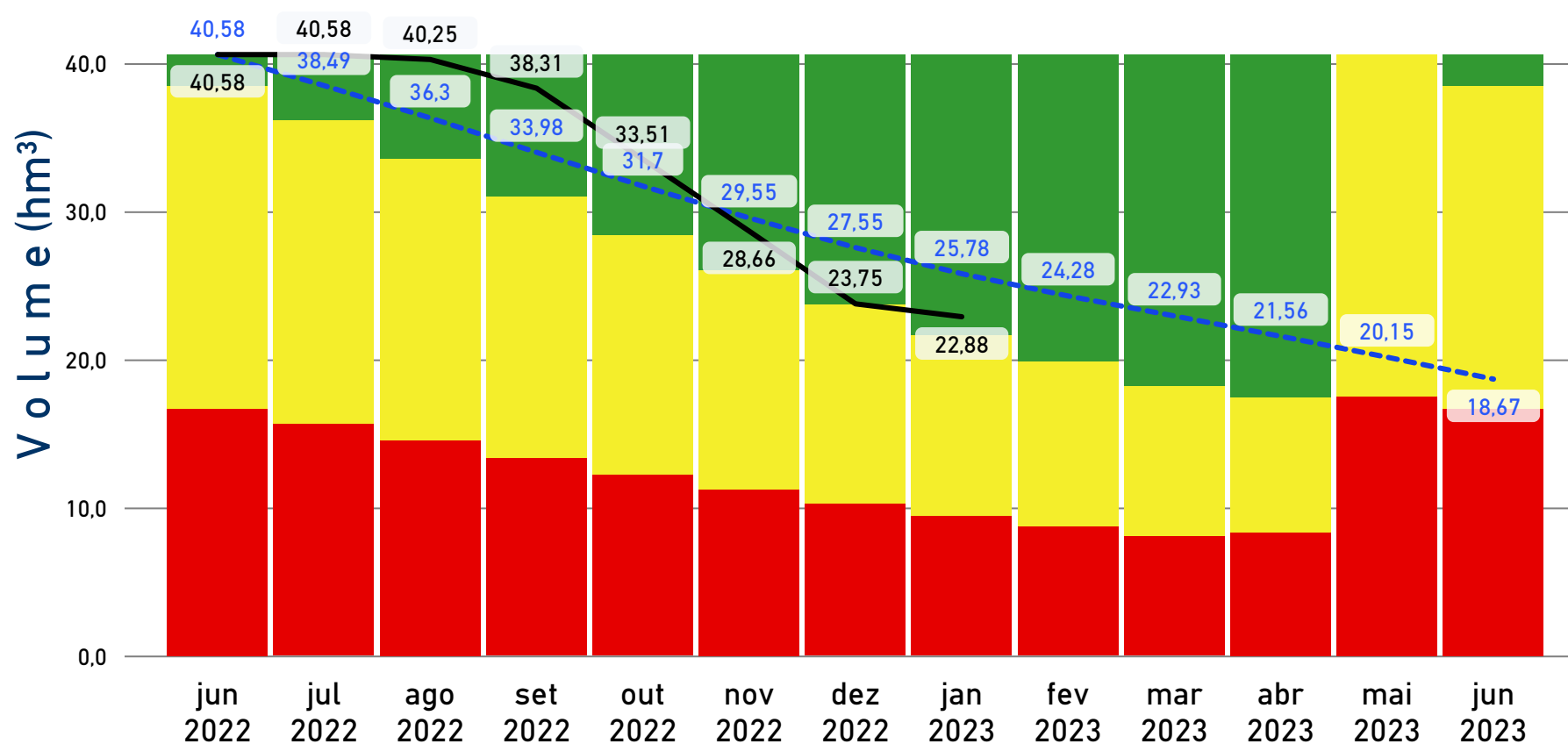
### Volumes Esperados e Observados / Estados Hidrológicos



Data	Cota Esperada (m)	Volume Esperado (hm³)	Cota Observada (m)	Volume Observado (hm³)
mai 2022			308,26	101,26
jun 2022		102,87	308,37	102,87
jul 2022		100,25	308,19	100,25
ago 2022		100,97	308,24	100,97
set 2022		100,25	308,19	100,25
out 2022		99,68	308,15	99,68
nov 2022		98,96	308,10	98,96
dez 2022		96,14	307,90	96,14
jan 2023		100,54	308,21	100,54

# AÇUDE SÃO GONÇALO

## Volumes Esperados e Observados / Estados Hidrológicos



Data	Cota Esperada (m)	Volume Esperado (hm³)	Cota Observada (m)	Volume Observado (hm³)
jun 2022	247,00	40,58	247,07	40,58
jul 2022	246,67	38,49	247,03	40,58
ago 2022	246,32	36,30	246,95	40,25
set 2022	245,94	33,98	246,65	38,31
out 2022	245,53	31,70	245,86	33,51
nov 2022	245,14	29,55	244,97	28,66
dez 2022	244,74	27,55	243,94	23,75
jan 2023	244,38	25,78	243,74	22,88
fev 2023	244,05	24,28		
mar 2023	243,75	22,93		
abr 2023	243,42	21,56		
mai 2023	243,07	20,15		
jun 2023	242,67	18,67		

LEGENDAS	
	VOLUMES ESPERADOS (hm³)
	VOLUMES OBSERVADOS (hm³)

Janeiro de 2023

## BOLETIM DE ACOMPANHAMENTO DE ALOCAÇÃO DE ÁGUA

AVIDOS-SÃO GONÇALO  
SISTEMA HÍDRICO2022-2023  
ALOCAÇÃOVideo Conferência  
LOCALPB  
UF26/07/2022  
DATA DA REUNIÃO

Item	Atividade	Responsavel	Prazo_Frequencia	Status	Observações
1	MONITORAMENTO				
1.1	Cotas dos reservatórios	ANA	Diária	Realizada	
1.2	Volumes captados para abastecimento público	CAGEPA	Mensal	Realizada	
1.3	Vazões defluídas pelo reservatório Eng. Avidos	DNOCS	Mensal	Realizada	
1.4	Vazões defluídas pelo reservatório São Gonçalo para o rio Piranhas	DNOCS	Mensal	Realizada	
1.5	Volumes aduzidos para o PISG	DNOCS	Mensal	Não Realizada	
1.6	Estimativas de vazão captadas nos mananciais a partir do consumo de energia elétrica para irrigação e aquicultura	ANA	Anual	Atenção	
2	INSTRUMENTAÇÃO				
2.1	Pleno funcionamento do medidor de vazão fixo para a defluência do reservatório São Gonçalo	DNOCS	Julho/2022	Realizada	
2.2	Pleno funcionamento dos equipamentos de controle das vazões nas tomadas d'água da Gruta e do Túnel, bem como a disponibilização de operadores devidamente capacitados para os ajustes que se fizerem necessários	DNOCS	Agosto/2022	Realizada	
2.3	Recuperação das réguas e aferição das curva-chave para os canais IM e IS no PISG	DNOCS / ANA	Agosto/2022	Realizada	
3	REGULAÇÃO DE USOS				
3.1	Regularização e funcionamento do Centro de Piscicultura	DNOCS	Dezembro/2022	Não Realizada	
3.2	Regularização da vazão autorizada para ser captada pela CAGEPA no açude São Gonçalo	CAGEPA	Dezembro/2022	Atenção	Solicitação em dez/22, em análise pela ANA.
3.3	Definição de metas para a racionalização do uso da água para abastecimento público captada nos açudes Eng. Avidos e São Gonçalo	CAAA	Novembro/2022	Não Realizada	
4	OUTRAS AÇÕES				
4.1	Recuperação emergencial dos canais do PISG	PM Souza	2022	Não Realizada	
4.2	Modernização do PISG	DNOCS	2023	Atenção	
4.3	Finalização da recuperação das válvulas de descarga e dos medidores de vazão da barragem São Gonçalo	DNOCS	Agosto/2022	Realizada	
4.4	Finalização da obra de recuperação da barragem Eng. Avidos	DNOCS	Fevereiro/2023	Atenção	
4.5	Aporte de água do PISF visando manter o volume em São Gonçalo igual ou superior à curva-guia definida pela Tabela 5, respeitadas as condições de uso deste TAA	Ministério do Desenvolvimento Regional	Contínuo	Realizada	

COMAR Coordenação de Marcos Regulatórios e Alocação de Água

✉ comar@ana.gov.br

☎ (61) 99297-1020

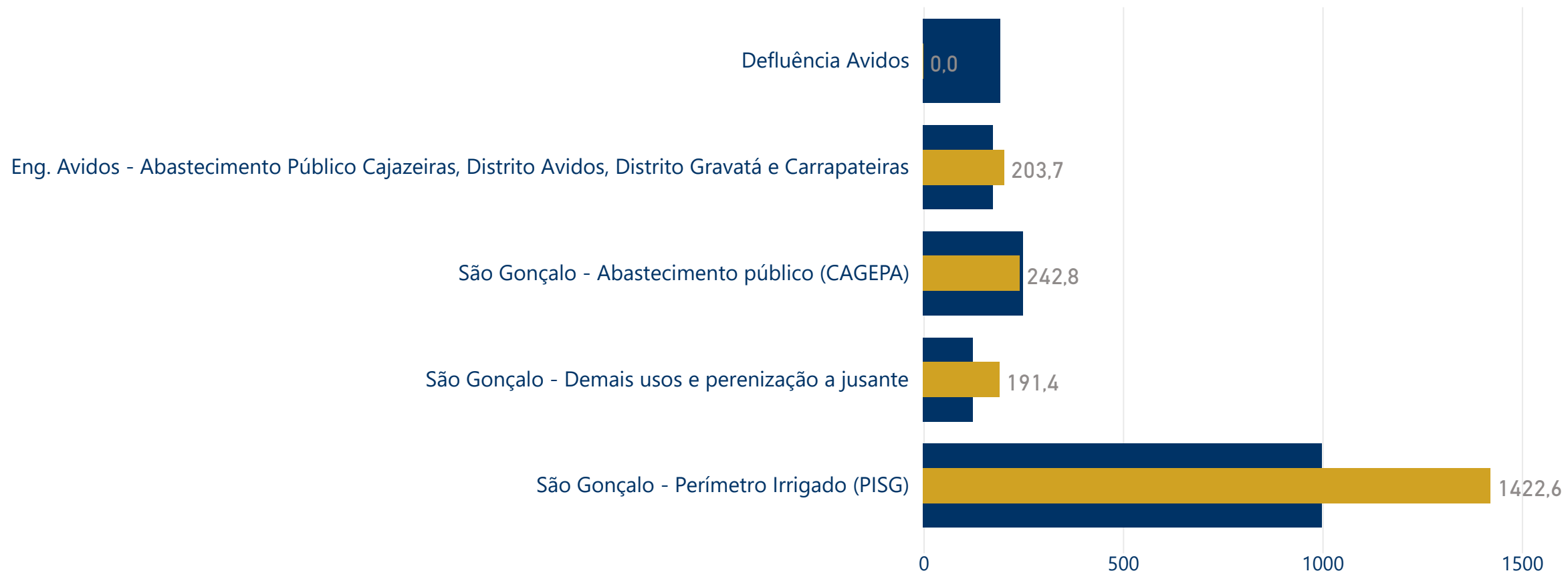
## LEGENDAS

<span style="display:inline-block; width:15px; height:15px; background-color:green; border:1px solid black;"></span> REALIZADA	<span style="display:inline-block; width:15px; height:15px; background-color:yellow; border:1px solid black;"></span> EM EXECUÇÃO / ATENÇÃO	<span style="display:inline-block; width:15px; height:15px; background-color:red; border:1px solid black;"></span> NÃO REALIZADA
--	---	--

boletim gerado em:

13/02/2023

### Consumos médios por Finalidades (L/s)



**LEGENDAS**

<span style="color: #003366;">■</span> MÉDIA DOS CONSUMOS ESPERADOS (L/s)	<span style="color: #C4A000;">■</span> MÉDIA DE CONSUMOS OBSERVADOS (L/s)
---	---

## BOLETIM DE ACOMPANHAMENTO DE ALOCAÇÃO DE ÁGUA

Janeiro de 2023

AVIDOS-SÃO GONÇALO  
SISTEMA HÍDRICO2022-2023  
ALOCAÇÃOVideo Conferência  
LOCALPB  
UF26/07/2022  
DATA DA REUNIÃO

## CONSUMOS ESPERADOS (L/S)

Finalidade	07/2022	08/2022	09/2022	10/2022	11/2022	12/2022	01/2023	02/2023	03/2023	04/2023	05/2023	06/2023
<b>Defluência Avidos</b>	194,00	194,00	194,00	194,00	194,00	194,00	194,00	194,00	194,00	194,00	194,00	194,00
<b>Eng. Avidos - Abastecimento Público Cajazeiras, Distrito Avidos, Distrito Gravatá e Carrapateiras</b>	175,00	175,00	175,00	175,00	175,00	175,00	175,00	175,00	175,00	175,00	175,00	175,00
<b>Eng. Avidos - Demais usos no entorno</b>	5,00	5,00	5,00	5,00	5,00	5,00	5,00	5,00	5,00	5,00	5,00	5,00
<b>São Gonçalo - Abastecimento público (CAGEPA)</b>	250,00	250,00	250,00	250,00	250,00	250,00	250,00	250,00	250,00	250,00	250,00	250,00
<b>São Gonçalo - Demais usos e perenização a jusante</b>	125,00	125,00	125,00	125,00	125,00	125,00	125,00	125,00	125,00	125,00	125,00	125,00
<b>São Gonçalo - Demais usos no entorno</b>	240,00	240,00	240,00	240,00	240,00	240,00	240,00	240,00	240,00	240,00	240,00	240,00
<b>São Gonçalo - Perímetro Irrigado (PISG)</b>	1.000,00	1.000,00	1.000,00	1.000,00	1.000,00	1.000,00	1.000,00	1.000,00	1.000,00	1.000,00	1.000,00	1.000,00

## CONSUMOS OBSERVADOS (L/S)

Finalidade	07/2022	08/2022	09/2022	10/2022	11/2022	12/2022	01/2023
<b>Defluência Avidos</b>							0,00
<b>Eng. Avidos - Abastecimento Público Cajazeiras, Distrito Avidos, Distrito Gravatá e Carrapateiras</b>	209,49	208,09	196,15	194,41	206,26	216,80	194,46
<b>São Gonçalo - Abastecimento público (CAGEPA)</b>	229,41	268,23	220,26	251,37	241,92	249,06	239,05
<b>São Gonçalo - Demais usos e perenização a jusante</b>			260,00	436,83	643,17		0,00
<b>São Gonçalo - Perímetro Irrigado (PISG)</b>	1.200,00	1.219,40	1.550,00	1.900,00	1.450,00	1.216,10	

COMAR Coordenação de Marcos Regulatórios e Alocação de Água

✉ comar@ana.gov.br

☎ (61) 99297-1020

## LEGENDA

SEM INFORMAÇÃO

boletim gerado em:

13/02/2023

## BOLETIM DE ACOMPANHAMENTO DE ALOCAÇÃO DE ÁGUA

Janeiro de 2023

AVIDOS-SÃO GONÇALO  
SISTEMA HÍDRICO2022-2023  
ALOCAÇÃOVideo Conferência  
LOCALPB  
UF26/07/2022  
DATA DA REUNIÃO

## COMISSÃO DE ACOMPANHAMENTO DE ALOCAÇÃO DE ÁGUA

NOME	REPRESENTAÇÃO	TELEFONE	E-MAIL
Valdeci Rodrigues de Araújo Filho (Presidente)	Sociedade Civil – Sousa e região	(83) 99316-3884	valdeciaadvogado@gmail.com
Alyson Alves de Araújo	Câmara de Vereadores de Sousa	(83) 98152-5804	pipoca.alyson@gmail.com
Nelson César Fernandes Santos	IGARN	(84) 99984-1470	nelsonemparn@gmail.com
Miguel Fernandes Pimenta Neto	Irrigante – Núcleo III	(84) 99953-1033	migpimenta@gmail.com
Márcio Soares de Matos	Usuário do rio Piranhas a jusante do açude São Gonçalo	(83) 99939-3129	marcio.sm@hotmail.com
José Messias Filho	AESA	(83) 99105-8357	josemessias@aesa.pb.gov.br
Inojosa Primeiro Neto	Prefeitura de Sousa	(83) 99111-0941	inojosaprimeironeto@gmail.com
Basílio Vale Pedrosa Filho	CAGEPA - Sousa	(83) 99830-6010	grrp@cagepa.pb.gov.br
Gervasio Francisco Vieira	EMPAER	(83) 98107-6667	gervasiovieira2@gmail.com
Francisco José Bernardino (Pila)	Perímetro Irrigado São Gonçalo - PISG	(83) 99627-8486	franciiscojb@gmail.com
Fernando Numata	MDR	(61) 981583456	fernando.numata@mdr.gov.br
Maria de Fátima Freitas (Dodô da Serragem)	Prefeitura de Cajazeiras	(83) 99125-1733	dododaserragemm@gmail.com
Ademir Pereira de Oliveira	DNOCS	(83) 98153-8460	demir_pb@hotmail.com
Flávio Rubstaine Batista Nascimento	Associação de irrigantes do entorno - ARRISG	(83) 98148-3883	cocodesousanogueira@hotmail.com / restauranteomirantesg@hotmail.com
Cleudismar Alexandre Maciel	CAGEPA - Cajazeiras	(83) 99314-6783	cleudismar@cagepa.pb.gov.br
Paulo Abrantes Oliveira	CBH PPA	(83) 99182-9701	barionix01@gmail.com
Adelson Sebastião dos Santos	CAERN	(84) 98177-4393	asebastiao@caern.com.br
Allan Sarmento Vieira	UFCG Campus Sousa/PB	(83) 8204-8004	allansarmento@yahoo.com.br
Adeilza Dutra Gomes	Sociedade Civil Cajazeiras e região	(83) 99652-3961	adeilzadutra@hotmail.com

COMAR Coordenação de Marcos Regulatórios e Alocação de Água

✉ comar@ana.gov.br

☎ (61) 99297-1020

O Termo de Alocação e os Boletins de Acompanhamento disponíveis na página da ANA na internet, no link:

[Regulação e Fiscalização > Alocação de Água e Marcos Regulatórios](#)

boletim gerado em:

13/02/2023