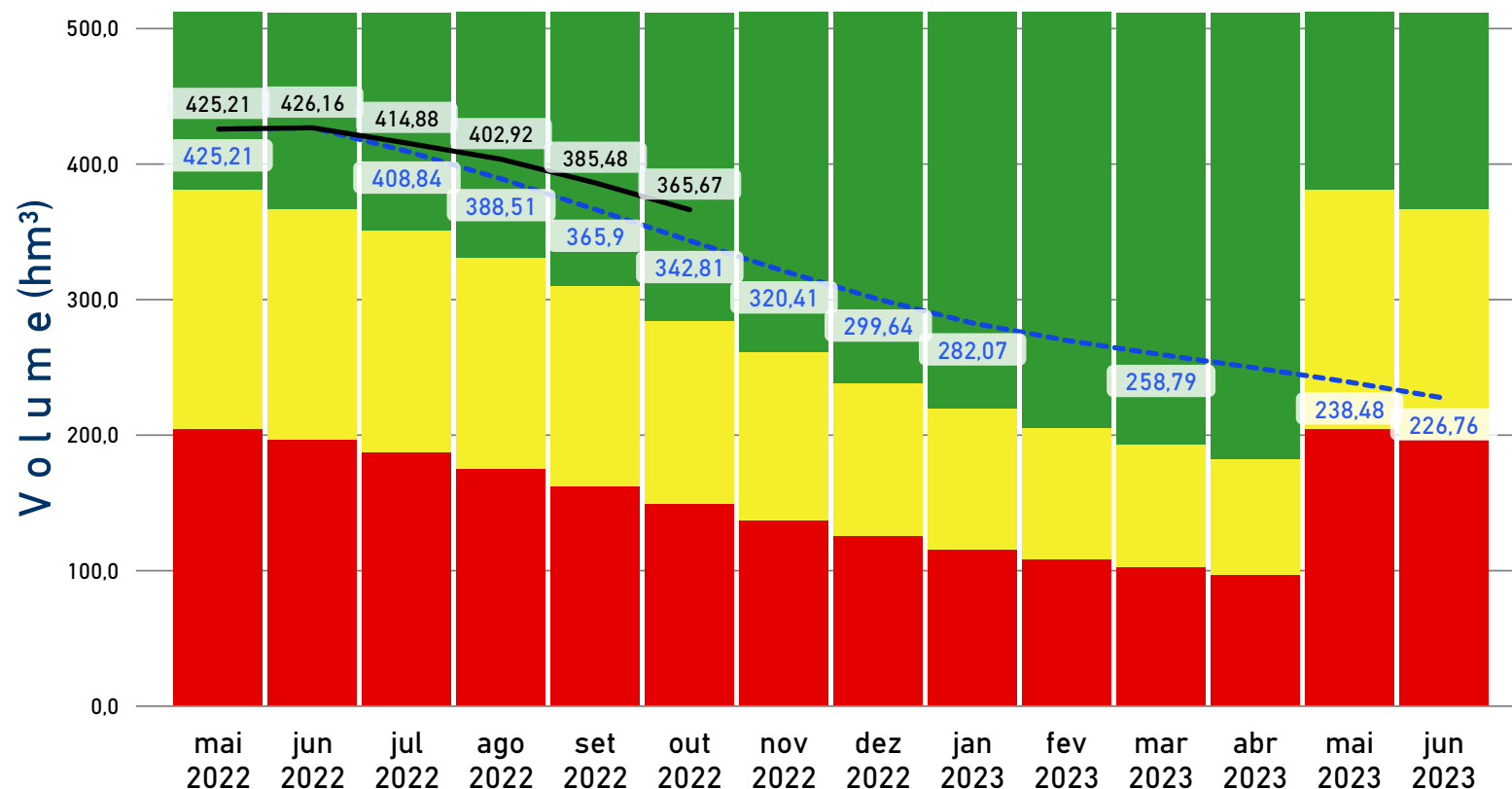


AÇUDE CUREMA

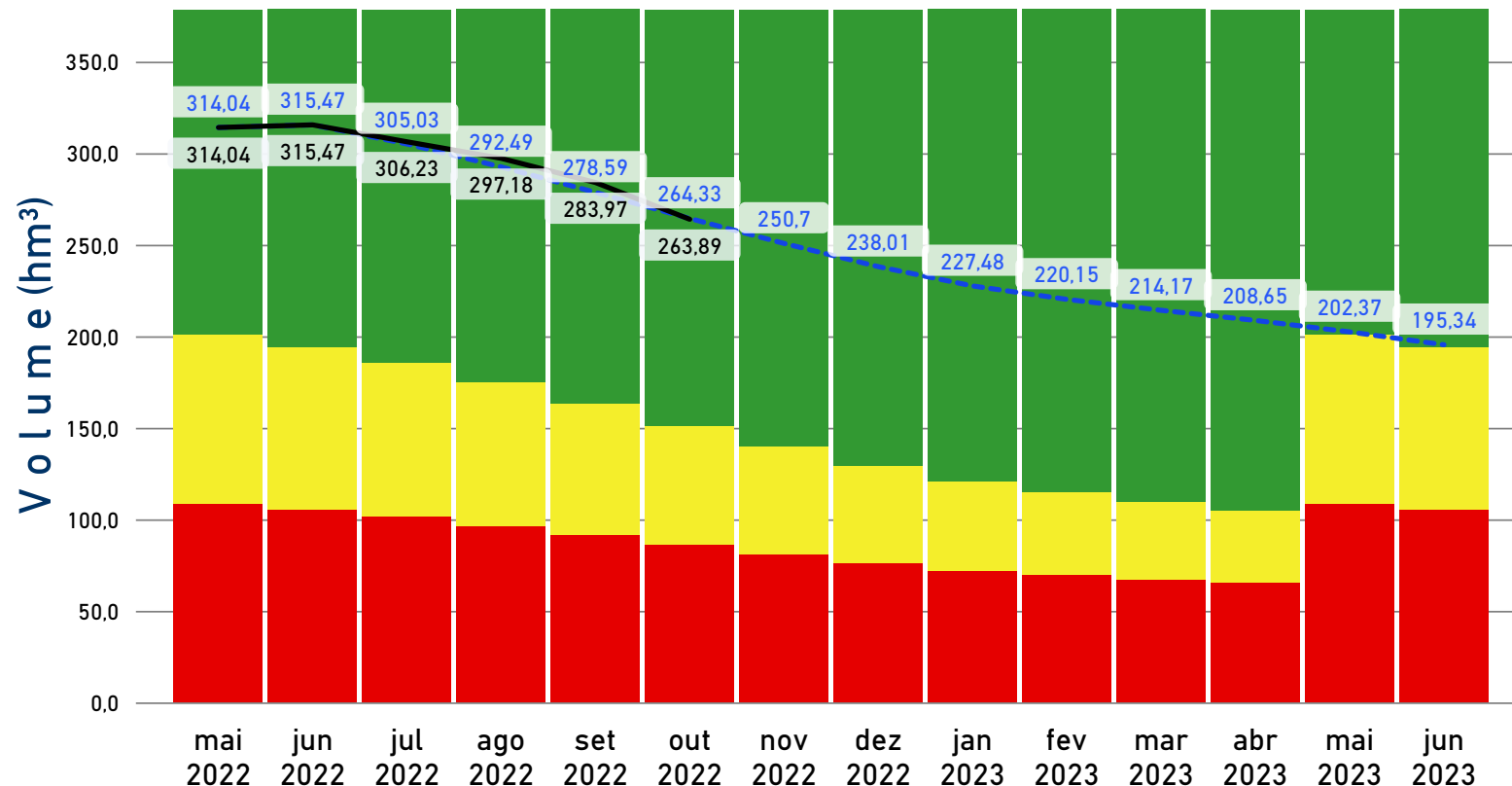
Volumes Esperados e Observados / Estados Hidrológicos



Data	Cota Esperada (m)	Volume Esperado (hm³)	Cota Observada (m)	Média de Volume Observado (hm³)
mai 2022	239,75	425,21	239,75	425,21
jun 2022	239,77	426,16	239,77	426,16
jul 2022	239,39	408,84	239,53	414,88
ago 2022	238,94	388,51	239,27	402,92
set 2022	238,42	365,90	238,88	385,48
out 2022	237,86	342,81	238,42	365,67
nov 2022	237,28	320,41		
dez 2022	236,72	299,64		
jan 2023	236,20	282,07		
fev 2023	235,80	269,26		
mar 2023	235,50	258,79		
abr 2023	235,20	249,01		
mai 2023	234,80	238,48		
jun 2023	234,40	226,76		

AÇUDE MÃE D'ÁGUA

Volumes Esperados e Observados / Estados Hidrológicos



Data	Cota Esperada (m)	Média de Volume Esperado (hm³)	Média de Cota Observada (m)	Média de Volume Observado (hm³)
mai 2022	239,79	314,04	239,79	314,04
jun 2022	239,83	315,47	239,83	315,47
jul 2022	239,53	305,03	239,57	306,23
ago 2022	239,17	292,49	239,31	297,18
set 2022	238,75	278,59	238,92	283,97
out 2022	238,31	264,33	238,30	263,89
nov 2022	237,87	250,70		
dez 2022	237,44	238,01		
jan 2023	237,07	227,48		
fev 2023	236,81	220,15		
mar 2023	236,59	214,17		
abr 2023	236,39	208,65		
mai 2023	236,15	202,37		
jun 2023	235,88	195,34		

Outubro de 2022

BOLETIM DE ACOMPANHAMENTO DE ALOCAÇÃO DE ÁGUA

CUREMA-MÃE D'ÁGUA
SISTEMA HÍDRICO

2022-2023
ALOCAÇÃO

Video Conferência
LOCAL

PB
UF

07/07/2022
DATA DA REUNIÃO



Item	Atividade	Responsavel	Prazo_Frequen...	Status	Observações
1	MONITORAMENTO				
1.1	Medição de cotas dos reservatórios	ANA	Diária		
1.2	Medição das descargas dos reservatórios	DNOCS	Diária		
1.3	Medição das vazões captadas para abastecimento público no Estado da Paraíba	CAGEPA	Mensal		
1.4	Medição das vazões captadas para abastecimento público no Estado do Rio Grande do Norte	CAERN	Mensal		
1.5	Medição diária da cota na captação para abastecimento público localizada em Pombal e em São Bento (PB)	CAGEPA	Semanal		
2	INSTRUMENTAÇÃO				
2.1	Instalação de régua para monitoramento de cotas nos reservatórios	ANA	Sempre que necessário		
2.2	Calibração do medidor fixo ultrassônico da barragem Curema	DNOCS	Sempre que necessário		
2.3	Calibração do medidor fixo ultrassônico da barragem Mãe D'Água para o canal da Redenção	AESA/ANA	Agosto/2022		
3	REGULAÇÃO DE USOS				
3.1	Regularização das outorgas para abastecimento público no Estado da Paraíba (SIAA Curemas-Sabugi)	CAGEPA	2022		
4	OUTRAS AÇÕES				
4.1	Reunião para discussão sobre a sustentabilidade da operação e da manutenção das barragens Curema e Mãe D'Água	DNOCS / AESA / ANA / CBH PPA	Agosto/2022		
4.2	Instalação de medidores para os usuários no Barrilete Mãe D'água	DNOCS	2022		

< _____ >

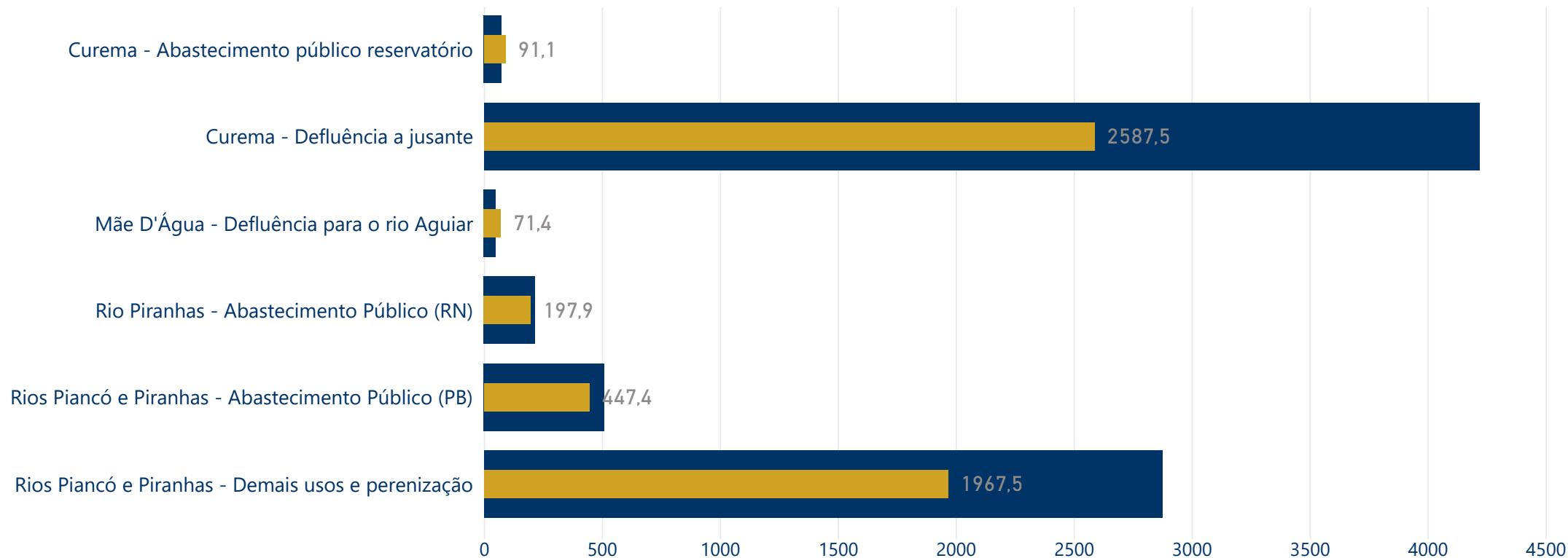
COMAR Coordenação de Marcos Regulatórios e Alocação de Água
✉ comar@ana.gov.br ☎ (61) 99297-1020

LEGENDAS		
 REALIZADA	 EM EXECUÇÃO / ATENÇÃO	 NÃO REALIZADA

boletim gerado em:

09/11/2022

Consumos médios por Finalidades (L/s)



LEGENDAS

■ MÉDIA DOS CONSUMOS ESPERADOS (L/s)	■ MÉDIA DE CONSUMOS OBSERVADOS (L/s)
---	---

Outubro de 2022

BOLETIM DE ACOMPANHAMENTO DE ALOCAÇÃO DE ÁGUA

CUREMA-MÃE D'ÁGUA
SISTEMA HÍDRICO

2022-2023
ALOCAÇÃO

Video Conferência
LOCAL

PB
UF

07/07/2022
DATA DA REUNIÃO



CONSUMOS ESPERADOS (L/S)

Finalidade	07/2022	08/2022	09/2022	10/2022	11/2022	12/2022	01/2023	02/2023	03/2023	04/2023	05/2023	06/2023
Curema - Abastecimento público reservatório	75,00	75,00	75,00	75,00	75,00	75,00	75,00	75,00	75,00	75,00	75,00	75,00
Curema - Defluência a jusante	3.415,00	4.207,00	4.500,00	4.759,00	4.655,00	4.518,00	3.880,00	2.950,00	2.536,00	2.364,00	2.605,00	2.847,00
Curema - Usos no entorno	35,00	35,00	35,00	35,00	35,00	35,00	35,00	35,00	35,00	35,00	35,00	35,00
Mãe D'Água - Barrilete	75,00	75,00	75,00	75,00	75,00	75,00	75,00	75,00	75,00	75,00	75,00	75,00
Mãe D'Água - Canal da Redenção (incluído o abastecimento de Aparecida - PB)	1.590,00	1.590,00	1.590,00	1.590,00	1.590,00	1.590,00	1.590,00	1.590,00	1.590,00	1.590,00	1.590,00	1.590,00
Mãe D'Água - SAA Aparecida	10,00	10,00	10,00	10,00	10,00	10,00	10,00	10,00	10,00	10,00	10,00	10,00
Mãe D'Água - Usos no entorno	35,00	35,00	35,00	35,00	35,00	35,00	35,00	35,00	35,00	35,00	35,00	35,00
Mãe D'Água - Defluência para o rio Aguiar	50,00	50,00	50,00	50,00	50,00	50,00	50,00	50,00	50,00	50,00	50,00	50,00
Rio Piranhas - Abastecimento Público (RN)	217,00	217,00	217,00	217,00	217,00	217,00	217,00	217,00	217,00	217,00	217,00	217,00
Rios Piancó e Piranhas - Abastecimento Público (PB)	511,00	511,00	511,00	511,00	511,00	511,00	511,00	511,00	511,00	511,00	511,00	511,00
Rios Piancó e Piranhas - Demais usos e perenização	2.875,00	2.875,00	2.875,00	2.875,00	2.875,00	2.875,00	2.875,00	2.875,00	2.875,00	2.875,00	2.875,00	2.875,00

CONSUMOS OBSERVADOS (L/S)

Finalidade	07/2022	08/2022	09/2022	10/2022
Curema - Abastecimento público reservatório	81,44	79,05	82,45	121,26
Curema - Defluência a jusante	2.000,00	2.000,00	2.850,00	3.500,00
Mãe D'Água - Barrilete				
Mãe D'Água - Canal da Redenção (incluído o abastecimento de Aparecida-PB)	509,00			
Mãe D'Água - SAA Aparecida	11,17	8,07	11,49	
Mãe D'Água - Defluência para o rio Aguiar	71,40	71,40	71,40	71,40
Rio Piranhas - Abastecimento Público (RN)	188,58	189,25	203,69	210,12
Rios Piancó e Piranhas - Abastecimento Público (PB)	423,88	447,78	471,79	446,00
Rios Piancó e Piranhas - Demais usos e perenização	1.488,50	1.362,97	2.174,52	2.843,88

COMAR Coordenação de Marcos Regulatórios e Alocação de Água

✉ comar@ana.gov.br

☎ (61) 99297-1020

LEGENDA

SEM INFORMAÇÃO

boletim gerado em:

09/11/2022

Outubro de 2022

BOLETIM DE ACOMPANHAMENTO DE ALOCAÇÃO DE ÁGUA

CUREMA-MÃE D'ÁGUA
SISTEMA HÍDRICO

2022-2023
ALOCAÇÃO

Video Conferência
LOCAL

PB
UF

07/07/2022
DATA DA REUNIÃO



COMISSÃO DE ACOMPANHAMENTO DE ALOCAÇÃO DE ÁGUA

NOME	REPRESENTAÇÃO	TELEFONE	E-MAIL
José Messias	AESA	(83) 99105-8357	josemessias@aesa.pb.gov.br
Adelson Sebastião dos Santos	CAERN	(84) 98177-4393	asebastiao@caern.com.br / rse@caern.com.br
Sérvio Túlio Cavalcanti Araújo	CAGEPA	(83) 98885-5255	serviotulio@cagepa.pb.gov.br
José Kleydison da Silva	Câmara de Vereadores de Coremas PB	(83) 99919-8201	klay22555@hotmail.com
Waldemir Azevedo	CBH-PPA (coordenador)	(83) 99636-2147	waldemir@aesa.pb.gov.br
Josefa da Silva (Sonia)	Comunidade Sítio Mãe D'Água	(83) 99887-2673	ss2236297@gmail.com
Ademir Pereira de Oliveira	DNOCS	(83) 98153-8460	demir_pb@hotmail.com
Francisco Auricélio de O. Costa	IGARN	(84) 99984-8483	auricelio.rn@gmail.com
Rogério Paganelli Junqueira	PIVAS	(83) 99600-0431	ropjunqueira@gmail.com
Paulo Emanuel Batista Pereira	Prefeitura Municipal de Jardim de Piranhas	(84) 99681-7661	paulinho.5968@gmail.com
Antonione Pontes Abrantes	STTR Aparecida	(83) 98138-3227	straparecida@gmail.com
Maria de Lourdes S. dos S. e Araújo	STTR Pombal	(83) 99900-6235	sttrpombal@gmail.com

COMAR

Coordenação de Marcos Regulatórios e Alocação de Água

✉ comar@ana.gov.br

☎ (61) 99297-1020

O Termo de Alocação e os Boletins de Acompanhamento disponíveis na página da ANA na internet, no link:

[Regulação e Fiscalização > Alocação de Água e Marcos Regulatórios](#)

boletim gerado em:

09/11/2022