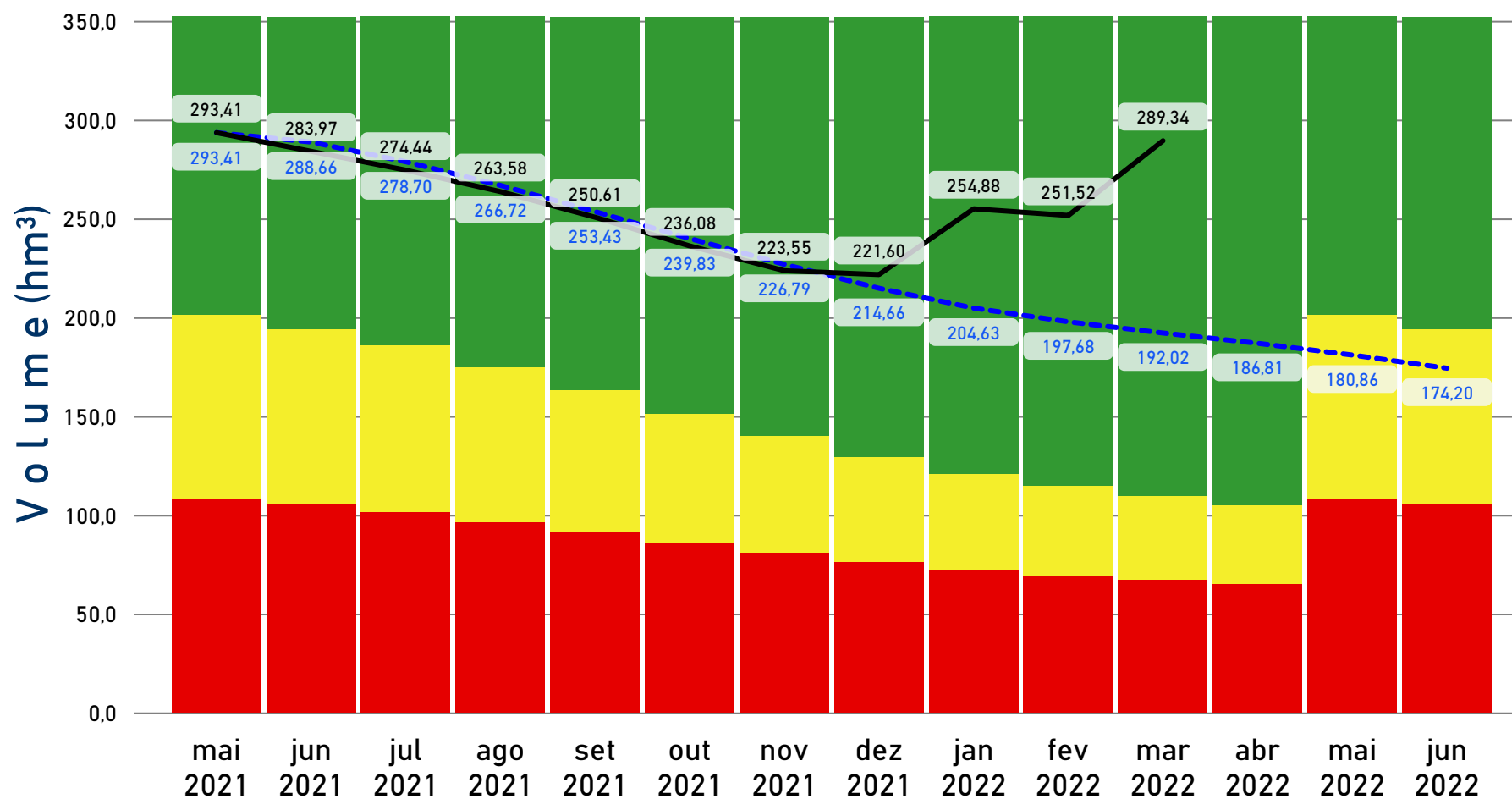


AÇUDE MÃE D'ÁGUA

Volumes Esperados e Observados / Estados Hidrológicos



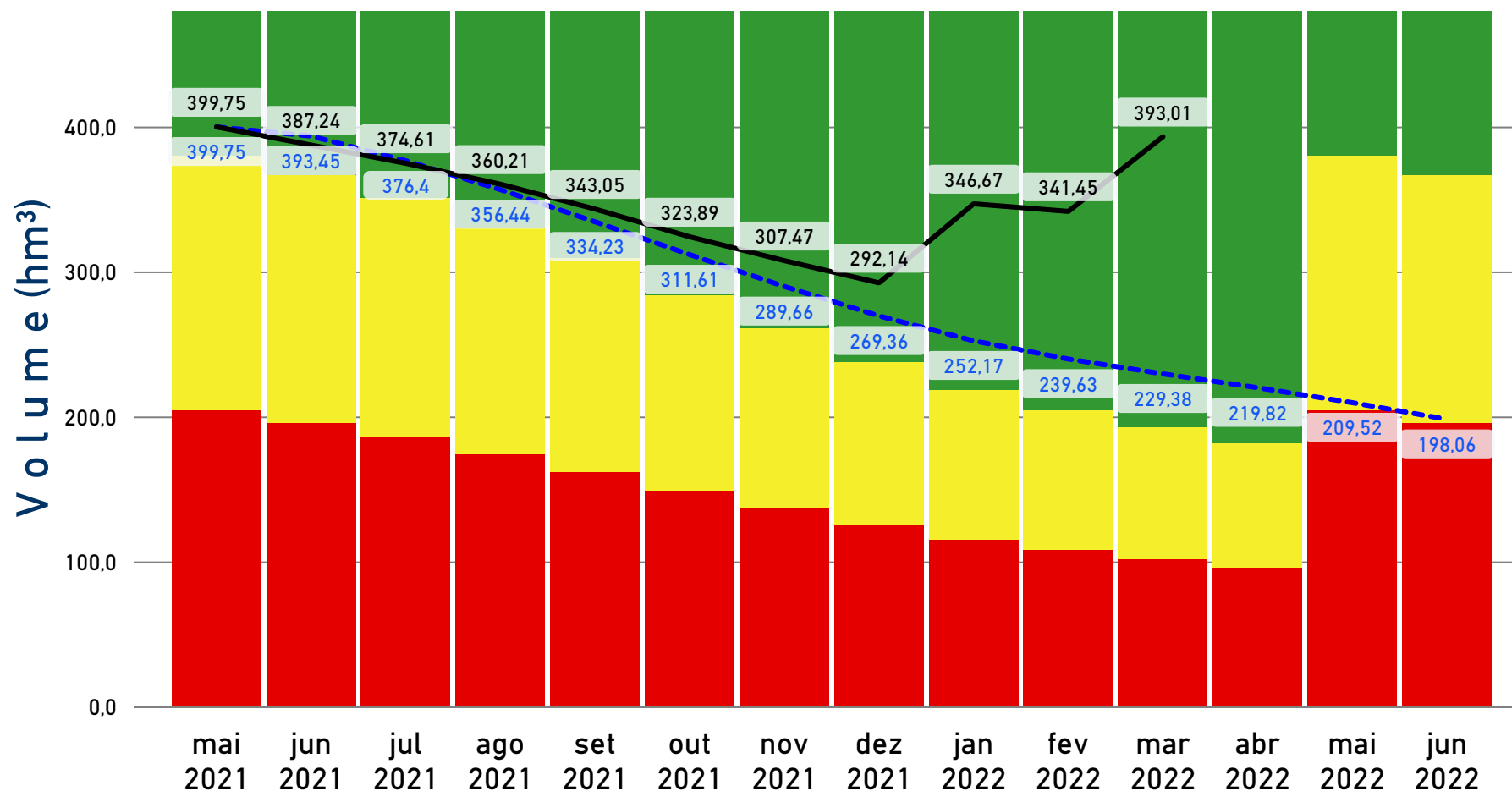
Data	Cota Esperada (m)	Volume Esperado (hm³)	Cota Observada (m)	Volume Observado (hm³)
mai 2021	239,20	293,41	239,20	293,41
jun 2021	239,06	288,66	238,92	283,97
jul 2021	238,76	278,70	238,63	274,44
ago 2021	238,38	266,72	238,29	263,58
set 2021	237,96	253,43	237,87	250,61
out 2021	237,50	239,83	237,38	236,08
nov 2021	237,05	226,79	236,94	223,55
dez 2021	236,61	214,66	236,87	221,60
jan 2022	236,24	204,63	238,01	254,88
fev 2022	235,97	197,68	237,90	251,52
mar 2022	235,75	192,02	239,08	289,34
abr 2022	235,54	186,81		
mai 2022	235,29	180,86		
jun 2022	235,02	174,20		

LEGENDA	
	SEM INFORMAÇÃO

LEGENDAS	
- - -	VOLUMES ESPERADOS (hm³)
—	VOLUMES OBSERVADOS (hm³)



AÇUDE CUREMA

Volumes Esperados e Observados / Estados Hidrológicos



Data	Cota Esperada (m)	Volume Esperado (hm³)	Cota Observada (m)	Volume Observado (hm³)
mai 2021	239,20	399,75	239,20	399,75
jun 2021	239,06	393,45	238,92	387,24
jul 2021	238,67	376,40	238,63	374,61
ago 2021	238,19	356,44	238,29	360,21
set 2021	237,64	334,23	237,87	343,05
out 2021	237,05	311,61	237,38	323,89
nov 2021	236,43	289,66	236,94	307,47
dez 2021	235,83	269,36	236,51	292,14
jan 2022	235,29	252,17	237,96	346,67
fev 2022	234,87	239,63	237,83	341,45
mar 2022	234,52	229,38	239,05	393,01
abr 2022	234,17	219,82		
mai 2022	233,79	209,52		
jun 2022	233,35	198,06		

LEGENDA	
	SEM INFORMAÇÃO

LEGENDAS	
	VOLUMES ESPERADOS (hm³)
	VOLUMES OBSERVADOS (hm³)

Março de 2022

BOLETIM DE ACOMPANHAMENTO DE ALOCAÇÃO DE ÁGUA

CUREMA-MÃE D'ÁGUA
SISTEMA HÍDRICO

2021-2022
ALOCAÇÃO

Video Conferência
LOCAL

PB
UF

01/07/2021
DATA DA REUNIÃO



CONSUMOS ESPERADOS (L/S)

Finalidade	07/2021	08/2021	09/2021	10/2021	11/2021	12/2021	01/2022	02/2022	03/2022	04/2022	05/2022	06/2022
Curema - Abastecimento público reservatório	70,00	70,00	70,00	70,00	70,00	70,00	70,00	70,00	70,00	70,00	70,00	70,00
Curema - Usos no entorno	35,00	35,00	35,00	35,00	35,00	35,00	35,00	35,00	35,00	35,00	35,00	35,00
Mãe D'Água - Barrilete	76,00	76,00	76,00	76,00	76,00	76,00	76,00	76,00	76,00	76,00	76,00	76,00
Mãe D'Água - Descarga para o Canal da Redenção (exceto vazão para SAA Aparecida)	1.580,00	1.580,00	1.580,00	1.580,00	1.580,00	1.580,00	1.580,00	1.580,00	1.580,00	1.580,00	1.580,00	1.580,00
Mãe D'Água - SAA Aparecida	10,00	10,00	10,00	10,00	10,00	10,00	10,00	10,00	10,00	10,00	10,00	10,00
Mãe D'Água - Usos no entorno	35,00	35,00	35,00	35,00	35,00	35,00	35,00	35,00	35,00	35,00	35,00	35,00
Mãe D'Água - Descarga para o rio Aguiar	50,00	50,00	50,00	50,00	50,00	50,00	50,00	50,00	50,00	50,00	50,00	50,00
Rio Piranhas - Abastecimento Público (RN)	200,00	200,00	200,00	200,00	200,00	200,00	200,00	200,00	200,00	200,00	200,00	200,00
Rios Piancó e Piranhas - Abastecimento Público (PB)	511,00	511,00	511,00	511,00	511,00	511,00	511,00	511,00	511,00	511,00	511,00	511,00
Rios Piancó e Piranhas - Demais usos e perenização	2.875,00	2.875,00	2.875,00	2.875,00	2.875,00	2.875,00	2.875,00	2.875,00	2.875,00	2.875,00	2.875,00	2.875,00

CONSUMOS OBSERVADOS (L/S)

Finalidade	07/2021	08/2021	09/2021	10/2021	11/2021	12/2021	01/2022	02/2022	03/2022
Curema - Abastecimento público reservatório	74,45	76,75	79,31	67,43	59,73	74,45	79,05	83,19	78,19
Mãe D'Água - Barrilete									
Mãe D'Água - Descarga para o Canal da Redenção (exceto vazão para SAA Aparecida)	128,06	127,68	1.258,71	1.347,99	1.448,77	1.078,01	498,36	497,86	498,47
Mãe D'Água - SAA Aparecida	10,54	10,92	11,29	11,21	11,23	10,54	10,64	11,14	10,53
Mãe D'Água - Descarga para o rio Aguiar	71,40	71,40	71,40	71,40	71,40	71,40	71,40	71,40	71,40
Rio Piranhas - Abastecimento Público (RN)	182,76	189,81	191,60	195,49	198,90	203,14	182,96	188,46	185,54
Rios Piancó e Piranhas - Abastecimento Público (PB)	425,40	423,05	437,15	464,00	455,78	425,40	401,17	448,53	426,18
Rios Piancó e Piranhas - Demais usos e perenização	2.182,16	1.426,14	3.491,25	3.340,51	3.345,32	3.516,62	1.415,87	863,01	885,36

LEGENDA

SEM INFORMAÇÃO

COMAR Coordenação de Marcos Regulatórios e Alocação de Água

✉ comar@ana.gov.br

☎ (61) 99297-1020

boletim gerado em:

12/04/2022

Março de 2022

BOLETIM DE ACOMPANHAMENTO DE ALOCAÇÃO DE ÁGUA

CUREMA-MÃE D'ÁGUA
SISTEMA HÍDRICO

2021-2022
ALOCAÇÃO

Video Conferência
LOCAL

PB
UF

01/07/2021
DATA DA REUNIÃO



Item	Atividade	Responsavel	Prazo_Frequencia	Status	Observações
1	MONITORAMENTO				
1.1	Medição de cotas dos reservatórios	ANA	Diária		
1.2	Medição das descargas dos reservatórios	DNOCS / ANA	Diária		
1.3	Medição das vazões captadas para abastecimento público no Estado da Paraíba	CAGEPA	Mensal		
1.4	Medição das vazões captadas para abastecimento público no Estado do Rio Grande do Norte	CAERN	Mensal		
1.5	Medição diária da cota na captação para abastecimento público localizada em Pombal e em São Bento (PB)	CAGEPA	Semanal		
2	INSTRUMENTAÇÃO				
2.1	Instalação de régua para monitoramento de cotas nos reservatórios	ANA	Sempre que necessário		
2.2	Boletim para apoio à tomada de decisão para operação do reservatório Curema	ANA	A partir agosto de 2021		Depende de avaliação mais detalhadas dos dados das estações fluviométricas no Piranhas
2.3	Calibração das estações de monitoramento fluviométrico Sítio Vassouras, Curralinho e Divisa	ANA	2021		Atividade contínua
2.4	Calibração do medidor fixo ultrassônico das barragens Mãe D'água e Curema	DNOCS	2021		Atividade contínua
2.5	Informações sobre o projeto e a construção das soleiras de controle de vazões na confluência dos rios Piancó e Piranhas e na Divisa PB/RN	ANA	2021		Projeto em elaboração pelo Ministério do Desenvolvimento Regional, ainda não concluído
3	REGULAÇÃO DE USOS				
3.1	Regularização das outorgas para abastecimento público no Estado da Paraíba	CAGEPA	2021		CAGEPA não apresentou requerimento para regularização das outorgas no rio Piancó
3.2	Regularização das outorgas para usos nos rios Piancó e Piranhas	ANA / usuários	2021		Atividade contínua
4	OUTRAS AÇÕES				
4.1	Estudo sobre a sustentabilidade da operação e da manutenção das barragens Curema e Mãe D'Água	DNOCS / ANA / CBH PPA	2021		
4.2	Proposta para instalação de medidores para os usuários no Barrilete Mãe D'água	AESA	Agosto/2021		
4.3	Divulgação do levantamento topográfico do reservatório Oiticica e sua repercussão no leito do rio Piranhas	SEMARH RN	Julho/2021		
4.4	Campanha de divulgação e orientação aos usuários quanto ao monitoramento dos usos	ANA / SFI	Agosto/2021		

COMAR Coordenação de Marcos Regulatórios e Alocação de Água

✉ comar@ana.gov.br

☎ (61) 99297-1020

LEGENDAS

REALIZADA EM EXECUÇÃO / ATENÇÃO NÃO REALIZADA

boletim gerado em:

12/04/2022

Março de 2022

BOLETIM DE ACOMPANHAMENTO DE ALOCAÇÃO DE ÁGUA

CUREMA-MÃE D'ÁGUA
SISTEMA HÍDRICO

2021-2022
ALOCAÇÃO

Video Conferência
LOCAL

PB
UF

01/07/2021
DATA DA REUNIÃO



COMISSÃO DE ACOMPANHAMENTO DE ALOCAÇÃO DE ÁGUA

NOME	REPRESENTAÇÃO	TELEFONE
(a indicar)	Câmara de Vereadores de Coremas PB	
(a indicar)	STTR Jardim de Piranhas	
Ademir Pereira de Oliveira	DNOCS	(83) 98153-8460
Antonione Pontes Abrantes	STTR Aparecida	(83) 98138-3227
Francisco Auricélio de O. Costa	IGARN	(84) 99984-8483
José Messias	AESA	(83) 99105-8357
Josefa da Silva (Sonia)	Comunidade Sítio Mãe D'Água	(83) 99802-9631
Lurdinha Santana	STTR Pombal	(83) 99900-6235
Maria do Rosário Gurgel do Amaral	CAERN	(84) 99917-3474
Rogério Paganelli Junqueira	PIVAS	(83) 99600-0431
Walace Medeiros de Oliveira	CAGEPA	(83) 98752-3448
Waldemir Azevedo	CBH-PPA (coordenador)	(83) 98827-1869

COMAR Coordenação de Marcos Regulatórios e Alocação de Água

✉ comar@ana.gov.br

☎ (61) 99297-1020

O Termo de Alocação e os Boletins de Acompanhamento disponíveis na página da ANA na internet, no link:

[Regulação e Fiscalização > Alocação de Água e Marcos Regulatórios](#)

boletim gerado em:

12/04/2022