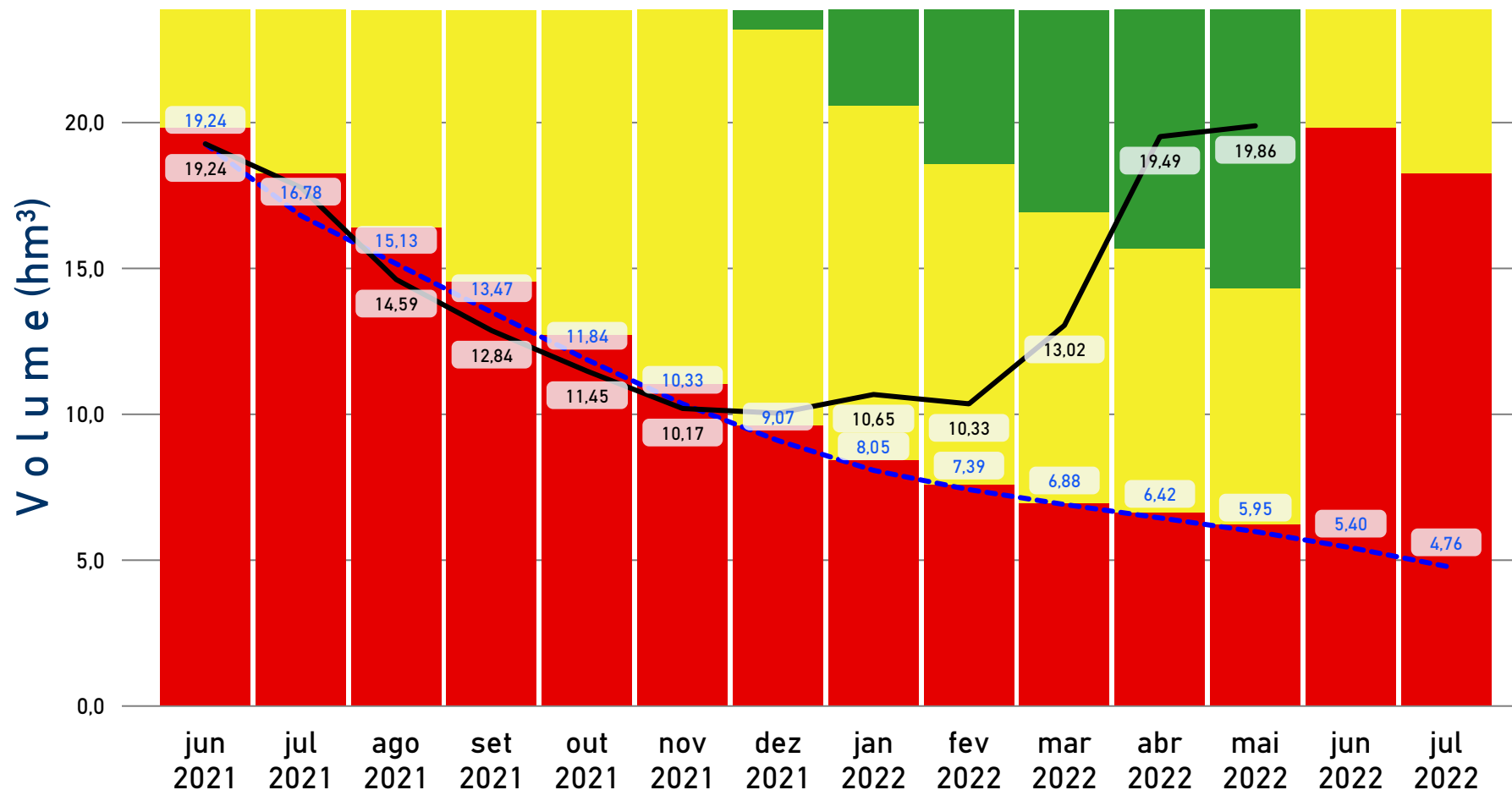


## AÇUDE SANTO ANTÔNIO

### Volumes Esperados e Observados / Estados Hidrológicos

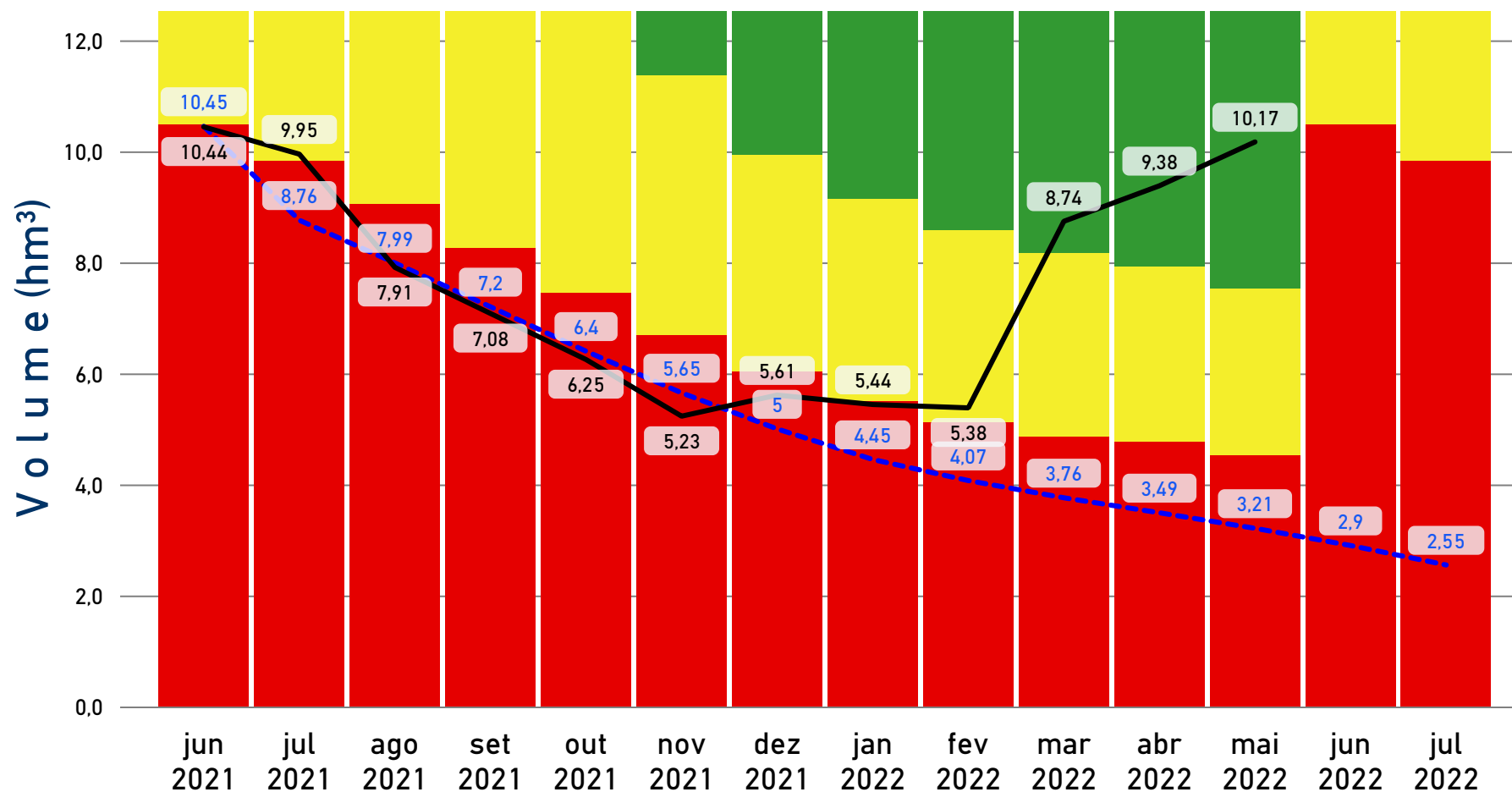


Data	Cota Esperada (m)	Volume Esperado (hm³)	Cota Observada (m)	Volume Observado (hm³)
jun 2021	91,49	19,24	91,49	19,24
jul 2021	91,06	16,78	91,24	17,75
ago 2021	90,76	15,13	90,66	14,59
set 2021	90,43	13,47	90,30	12,84
out 2021	90,07	11,84	89,99	11,45
nov 2021	89,72	10,33	89,68	10,17
dez 2021	89,39	9,07	89,64	10,01
jan 2022	89,09	8,05	89,80	10,65
fev 2022	88,87	7,39	89,72	10,33
mar 2022	88,69	6,88	90,34	13,02
abr 2022	88,52	6,42	91,53	19,49
mai 2022	88,34	5,95	91,59	19,86
jun 2022	88,12	5,40		5,40
jul 2022	87,85	4,76		4,76



LEGENDAS	
	VOLUMES ESPERADOS (hm³)
	VOLUMES OBSERVADOS (hm³)

## AÇUDE CARNAÚBA

### Volumes Esperados e Observados / Estados Hidrológicos



Data	Cota Esperada (m)	Volume Esperado (hm³)	Cota Observada (m)	Volume Observado (hm³)
jun 2021	178,11	10,45	178,11	10,44
jul 2021	177,47	8,76	177,94	9,95
ago 2021	177,18	7,99	177,15	7,91
set 2021	176,84	7,20	176,79	7,08
out 2021	176,47	6,40	176,40	6,25
nov 2021	176,11	5,65	175,90	5,23
dez 2021	175,76	5,00	176,10	5,61
jan 2022	175,44	4,45	176,02	5,44
fev 2022	175,21	4,07	175,99	5,38
mar 2022	175,03	3,76	177,47	8,74
abr 2022	174,84	3,49	177,72	9,38
mai 2022	174,62	3,21	178,02	10,17
jun 2022	174,39	2,90		
jul 2022	174,12	2,55		

LEGENDAS	
	VOLUMES ESPERADOS (hm³)
	VOLUMES OBSERVADOS (hm³)

Maio de 2022

# BOLETIM DE ACOMPANHAMENTO DE ALOCAÇÃO DE ÁGUA

SABUGI  
SISTEMA HÍDRICO

2021-2022  
ALOCAÇÃO

Video Conferência  
LOCAL

RN  
UF

22/07/2020  
DATA DA REUNIÃO



Item	Atividade	Responsavel	Prazo_Frequencia	Status	Observações
1	MONITORAMENTO				
1.1	Medição de cotas dos reservatórios	ANA / IGARN	Diária		
1.2	Medição das descargas dos reservatórios	DNOCS / ANA / IGARN	Diária		
1.3	Medição das vazões captadas para abastecimento público	CAERN	Mensal		
1.4	Medição do número de caminhões pipa que se abastecem no reservatório Carnaúba	CAERN / Exército / PM São João do Sabugi	Mensal		
2	INSTRUMENTAÇÃO				
2.1	Instalação de régua para monitoramento de cotas nos reservatórios	ANA / IGARN	Sempre que necessário		
2.2	Instalação de medidor fixo de vazões na barragem Santo Antônio e medições de vazão para curva chave a jusante	DNOCS / ANA	2021		Ação a ser desenvolvida em 2022
2.3	Batimetria dos 10 reservatórios no rio Sabugi a jusante	IGARN	Março/2022		IGARN está com ecobatímetro disponível, mas não possui equipe capacitada para executar os levantamentos necessários.
2.4	Instalação de régua nos 10 reservatórios no rio Sabugi a jusante	IGARN	Março/2022		
3	REGULAÇÃO DE USOS				
3.1	Regularização dos usuários conforme Marco Regulatório	Usuários	2021		
3.2	Regularização do Perímetro Irrigado Sabugi	Perímetro Sabugi e DNOCS	2021		
4	OUTRAS AÇÕES				
4.1	Estudos sobre sistema de distribuição de água a jusante por tubulação, inclusive perímetro, para apresentação ao MDR	ANA / DNOCS / SEMARH / Irrigantes / PM Caicó	2021		
4.2	Conclusão da recuperação emergencial dos equipamentos hidromecânicos da Barragem Carnaúba	SEMARH com apoio do DNOCS	Imediata		
4.3	Recuperação definitiva dos equipamentos hidromecânicos da Barragem Carnaúba	SEMARH com apoio do DNOCS	Janeiro/2022		

COMAR Coordenação de Marcos Regulatórios e Alocação de Água

✉ comar@ana.gov.br

☎ (61) 99297-1020

### LEGENDAS

REALIZADA  EM EXECUÇÃO / ATENÇÃO  NÃO REALIZADA

boletim gerado em:

**21/06/2022**

Maio de 2022

SABUGI  
SISTEMA HÍDRICO

2021-2022  
ALOCAÇÃO

Video Conferência  
LOCAL

RN  
UF

22/07/2020  
DATA DA REUNIÃO



### CONSUMOS ESPERADOS (L/S)

Finalidade	08/2020	09/2020	10/2020	11/2020	12/2020	01/2021	02/2021	03/2021	04/2021	05/2021	06/2021	07/2021
Abastecimento público e Caminhões Pipa - Carnaúba	2,00	2,00	2,00	2,00	2,00	2,00	2,00	2,00	2,00	2,00	2,00	2,00
Abastecimento público no reservatório - Santo Antônio	13,00	13,00	13,00	13,00	13,00	13,00	13,00	13,00	13,00	13,00	13,00	13,00
Descarga contínua a jusante - Carnaúba	25,00	25,00	25,00	25,00	25,00	25,00	25,00	25,00	25,00	25,00	25,00	25,00
Descarga para usos a jusante - Santo Antônio	0,00	0,00	0,00	0,00	0,00	0,00	0,00	0,00	0,00	0,00	0,00	0,00
Perenização do rio Sabugi - Santo Antônio	40,00	40,00	40,00	40,00	40,00	40,00	20,00	20,00	20,00	20,00	20,00	20,00
Usos no entorno do reservatório - Carnaúba	8,00	8,00	8,00	8,00	8,00	8,00	8,00	8,00	8,00	8,00	8,00	8,00
Usos no entorno do reservatório - Santo Antônio	8,00	8,00	8,00	8,00	8,00	8,00	8,00	8,00	8,00	8,00	8,00	8,00

### CONSUMOS OBSERVADOS (L/S)

Finalidade	08/2021	09/2021	10/2021	11/2021	12/2021	01/2022	02/2022	03/2022	04/2022	05/2022
Abastecimento público e Caminhões Pipa - Carnaúba	0,70	0,85	0,90	1,83	0,86	0,69	0,49	0,56	0,37	0,49
Abastecimento público no reservatório - Santo Antônio	15,73	15,43	16,02	16,74	16,56	13,03	12,79	14,18	12,46	13,29
Descarga contínua a jusante - Carnaúba	201,81	24,80	24,80	24,80	24,80	24,80	24,80	21,60	21,60	21,60
Descarga para usos a jusante - Santo Antônio	351,18	40,50	40,50	40,50	40,50	40,50	40,50	40,50	40,50	0,00
Perenização do rio Sabugi - Santo Antônio	0,00	0,00	0,00	0,00	0,00	0,00	0,00	0,00	0,00	0,00

COMAR Coordenação de Marcos Regulatórios e Alocação de Água

✉ comar@ana.gov.br

☎ (61) 99297-1020

#### LEGENDA

SEM INFORMAÇÃO

boletim gerado em:

21/06/2022

Maio de 2022

# BOLETIM DE ACOMPANHAMENTO DE ALOCAÇÃO DE ÁGUA

SABUGI  
SISTEMA HÍDRICO

2021-2022  
ALOCAÇÃO

Video Conferência  
LOCAL

RN  
UF

22/07/2020  
DATA DA REUNIÃO



## COMISSÃO DE ACOMPANHAMENTO DE ALOCAÇÃO DE ÁGUA

NOME	REPRESENTAÇÃO	TELEFONE
Alex Sandro Alves	Câmara de Vereador de São João do Sabugi	(84) 99668-1990
Antônio Marozzi Righeto	IGARN	(84) 99418-3760
Antônio Pereira da Costa	Associação da Comunidade Cachos	(84) 99649-1699
Cícero Damião Bezerra	Associação de Irrigantes do Perímetro Irrigado Sabugi	(84) 99615-0271
Flávia de Lucena Pereira	Associação da Comunidades Jerusalém e Melado	(84) 99654-4840
João Batista Pereira de Medeiros	Prefeitura de São João do Sabugi	(84) 99616-8469
Jorge Luiz da Costa	DNOCS	(84) 3421-2050 / (84) 99946-2277
José Lazaro de Souza Medeiros	Associações da Comunidade Vaca Brava	(84) 99911-8656
José Procópio de Lucena	CBH-PPA	(84) 99928-0448
Júlio Cesar F. de Azevedo	Câmara de Vereadores de Caicó	(84) 99907-3521
Marco Antônio de Moraes	Associação da Comunidade Bom Jesus	(84) 99932-6406
Maria do Disterro de Sousa	Associações da Comunidade Jatobá	(84) 99648-4124
Maria Jussara Carlos de O. Araújo	EMATER	(84) 99683-1811
Odair Alves Diniz	Associação da Comunidade do Jorimar	(84) 99929-2890
Orquídea Costa de Araújo	Prefeitura de Caicó - Sec. de Meio Ambiente	(84) 99906-7539
Severino Paulino	CAERN	(84) 99817-8392
STRAF	João Batista de Medeiros Simões	(84) 99668-8056

COMAR Coordenação de Marcos Regulatórios e Alocação de Água

✉ comar@ana.gov.br

☎ (61) 99297-1020

O Termo de Alocação e os Boletins de Acompanhamento disponíveis na página da ANA na internet, no link:

[Regulação e Fiscalização > Alocação de Água e Marcos Regulatórios](#)

boletim gerado em:

21/06/2022