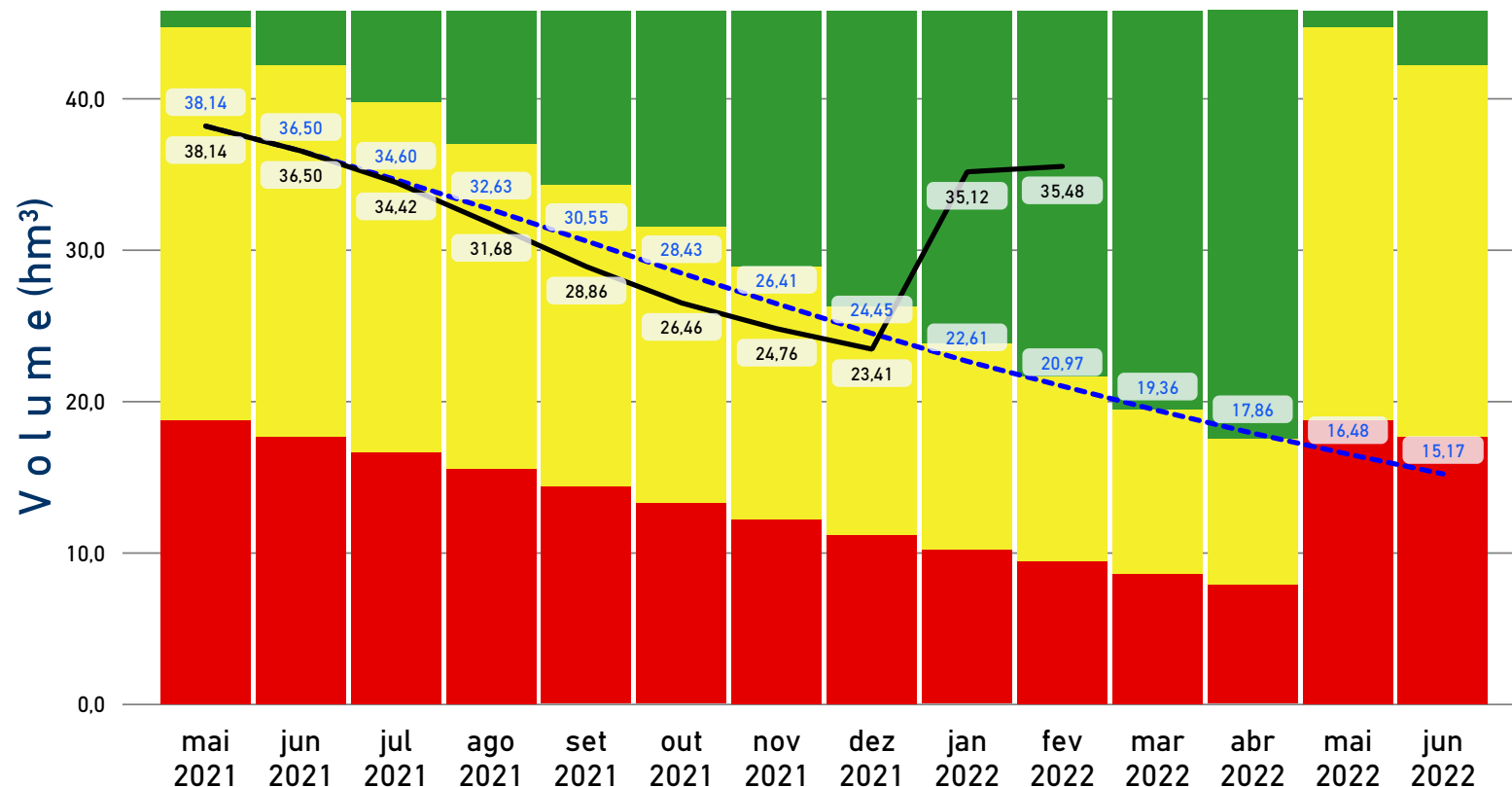


## AÇUDE LAGOA DO ARROZ

### Volumes Esperados e Observados / Estados Hidrológicos



Data	Cota Esperada (m)	Volume Esperado (hm³)	Cota Observada (m)	Volume Observado (hm³)
mai 2021	97,86	38,14	97,86	38,14
jun 2021	97,64	36,50	97,64	36,50
jul 2021	97,37	34,60	97,35	34,42
ago 2021	97,09	32,63	96,95	31,68
set 2021	96,77	30,55	96,51	28,86
out 2021	96,43	28,43	96,11	26,46
nov 2021	96,10	26,41	95,81	24,76
dez 2021	95,75	24,45	95,56	23,41
jan 2022	95,40	22,61	97,45	35,12
fev 2022	95,07	20,97	97,50	35,48
mar 2022	94,73	19,36		
abr 2022	94,39	17,86		
mai 2022	94,05	16,48		
jun 2022	93,71	15,17		

LEGENDA
<span style="display: inline-block; width: 15px; height: 15px; background-color: yellow; border: 1px solid black;"></span> SEM INFORMAÇÃO

LEGENDAS	
<span style="color: blue; font-weight: bold;">- - -</span> VOLUMES ESPERADOS (hm³)	<span style="color: black; font-weight: bold;">—</span> VOLUMES OBSERVADOS (hm³)

Fevereiro de  
2022

## BOLETIM DE ACOMPANHAMENTO DE ALOCAÇÃO DE ÁGUA

LAGOA DO ARROZ  
SISTEMA HÍDRICO

2021-2022  
ALOCAÇÃO

Video Conferência  
LOCAL

PB  
UF

23/06/2021  
DATA DA REUNIÃO



### CONSUMOS ESPERADOS (L/S)

Finalidade	07/2021	08/2021	09/2021	10/2021	11/2021	12/2021	01/2022	02/2022	03/2022	04/2022	05/2022	06/2022
Abastecimento público	95,00	95,00	95,00	95,00	95,00	95,00	95,00	95,00	95,00	95,00	95,00	95,00
Canal Lagoa do Arroz	0,00	0,00	0,00	0,00	0,00	0,00	0,00	0,00	0,00	0,00	0,00	0,00
Usos entorno do reservatório	8,90	8,90	8,90	8,90	8,90	8,90	8,90	8,90	8,90	8,90	8,90	8,90
Usos rio Cacaré - Contínuo	40,00	40,00	40,00	40,00	40,00	40,00	40,00	40,00	40,00	40,00	40,00	40,00
Usos rio Cacaré - Pulsos	300,00	300,00	300,00	300,00	300,00	300,00	300,00	300,00	300,00	300,00	300,00	300,00

### CONSUMOS OBSERVADOS (L/S)

Finalidade	07/2021	08/2021	09/2021	10/2021	11/2021	12/2021	01/2022	02/2022
Abastecimento público	75,33	78,32	80,93	70,77	55,88	75,33	38,96	51,35
Canal Lagoa do Arroz	0,00	0,00	0,00	0,00	0,00	0,00	0,00	0,00
Usos rio Cacaré - Contínuo	40,00	40,00	40,00	40,00	40,00	40,00	39,00	39,00
Usos rio Cacaré - Pulsos	206,00	328,00	378,00	284,00	176,00	109,48	0,00	0,00

COMAR Coordenação de Marcos Regulatórios e Alocação de Água

✉ comar@ana.gov.br

☎ (61) 99297-1020

#### LEGENDA

SEM INFORMAÇÃO

boletim gerado em:

09/03/2022

Fevereiro de  
2022

## BOLETIM DE ACOMPANHAMENTO DE ALOCAÇÃO DE ÁGUA

LAGOA DO ARROZ  
SISTEMA HÍDRICO

2021-2022  
ALOCAÇÃO

Video Conferência  
LOCAL

PB  
UF

23/06/2021  
DATA DA REUNIÃO



Item	Atividade	Responsavel	Prazo_Frequencia	Status	Observações
1	MONITORAMENTO				
1.1	Cotas do reservatório	ANA	Diária		
1.2	Volumes captados	CAGEPA	Mensal		
1.3	Cotas da caixa de derivação a jusante	DNOCS	Mensal e sempre que houver ajuste na vazão		
1.4	Estimativas de vazão captadas nos mananciais a partir do consumo de energia elétrica para irrigação e aquicultura	ANA	Anual		
2	OUTRAS AÇÕES				
2.1	Envio à COMAR de projeto para atendimento a comunidades rurais	Prefeitura de Cajazeiras	2021		
2.2	Construção da passagem molhada entre os municípios de Cajazeira e Bom Jesus (6°47'38.58"S e 38°34'2.78"O)	Prefeitura de Cajazeiras / Bom Jesus	2021		


COMAR Coordenação de Marcos Regulatórios e Alocação de Água


✉ comar@ana.gov.br

☎ (61) 99297-1020

### LEGENDAS

 REALIZADA

 EM EXECUÇÃO / ATENÇÃO

 NÃO REALIZADA

boletim gerado em:

**09/03/2022**

Fevereiro de  
2022

## BOLETIM DE ACOMPANHAMENTO DE ALOCAÇÃO DE ÁGUA

LAGOA DO ARROZ  
SISTEMA HÍDRICO

2021-2022  
ALOCAÇÃO

Video Conferência  
LOCAL

PB  
UF

23/06/2021  
DATA DA REUNIÃO



### COMISSÃO DE ACOMPANHAMENTO DE ALOCAÇÃO DE ÁGUA

NOME	REPRESENTAÇÃO	TELEFONE
A indicar	Câmara Municipal de Cajazeiras	*
Ademir Pereira de Oliveira	DNOCS	(83) 98153 -8460
Damásio Dias de Carvalho	Irrigante	(83) 99913-1371
Edilson Pereira de Almeida	EMPAER	(83) 99315-1551
Erica Luana de Lucena Moura	Seagrima	(83)99965-4409
Erinan Lins da Costa	CAGEPA	(83) 99178-0731
Francisco Félix de Abreu	CAMIVEL	(83) 99304-5539
Francisco Jocerlan Sampaio de Aquino (Coordenador)	Comissão Gestora	(83) 99938-3754
Gervásio Francisco Vieira	Associação Comunitaria Rural Angicos dos Abreus – Sousa PB	(83) 98107-6667
Humberto Gomes do Nascimento	Câmara Municipal de São João do Rio do Peixe	(83) 99628-6251
Jeferson Alves Dias	CMDRS Santa Helena	(83) 99607-6740
João Costa	CBH PPA	(83) 99137-5148
João Jacome de Oliveira (Secretário da Comissão)	AESA	(83) 99307-6294
João Melquíades	Secretário de Agricultura de Bom Jesus	(83)99630-4288
José Messias Filho	AESA	(83) 99105-8357
José Saturnino de Albuquerque	Núcleo de Integração Rural de Várzea da EMA	(83) 99672-8772
Júlio Neto Dias de Oliveira	Câmara Municipal de Santa Helena	(83) 99607-6740
Maria de Fátima Freitas	Irrigante	(83) 99125-1733
Rafael Alexandre de Oliveira	Secretaria de Agricultura de Santa Helena	(83) 99603-5716
Rigoberto Soares de Freitas	STTR de Cajazeiras	(83) 99301-5545
Roberto Freitas de Figueiredo	Assoc. Comunitária Rural Sítio Cacaré	(83) 99614-8873

COMAR Coordenação de Marcos Regulatórios e Alocação de Água

✉ comar@ana.gov.br

☎ (61) 99297-1020

O Termo de Alocação e os Boletins de Acompanhamento disponíveis na página da ANA na internet, no link:

[Regulação e Fiscalização > Alocação de Água e Marcos Regulatórios](#)

boletim gerado em:

09/03/2022