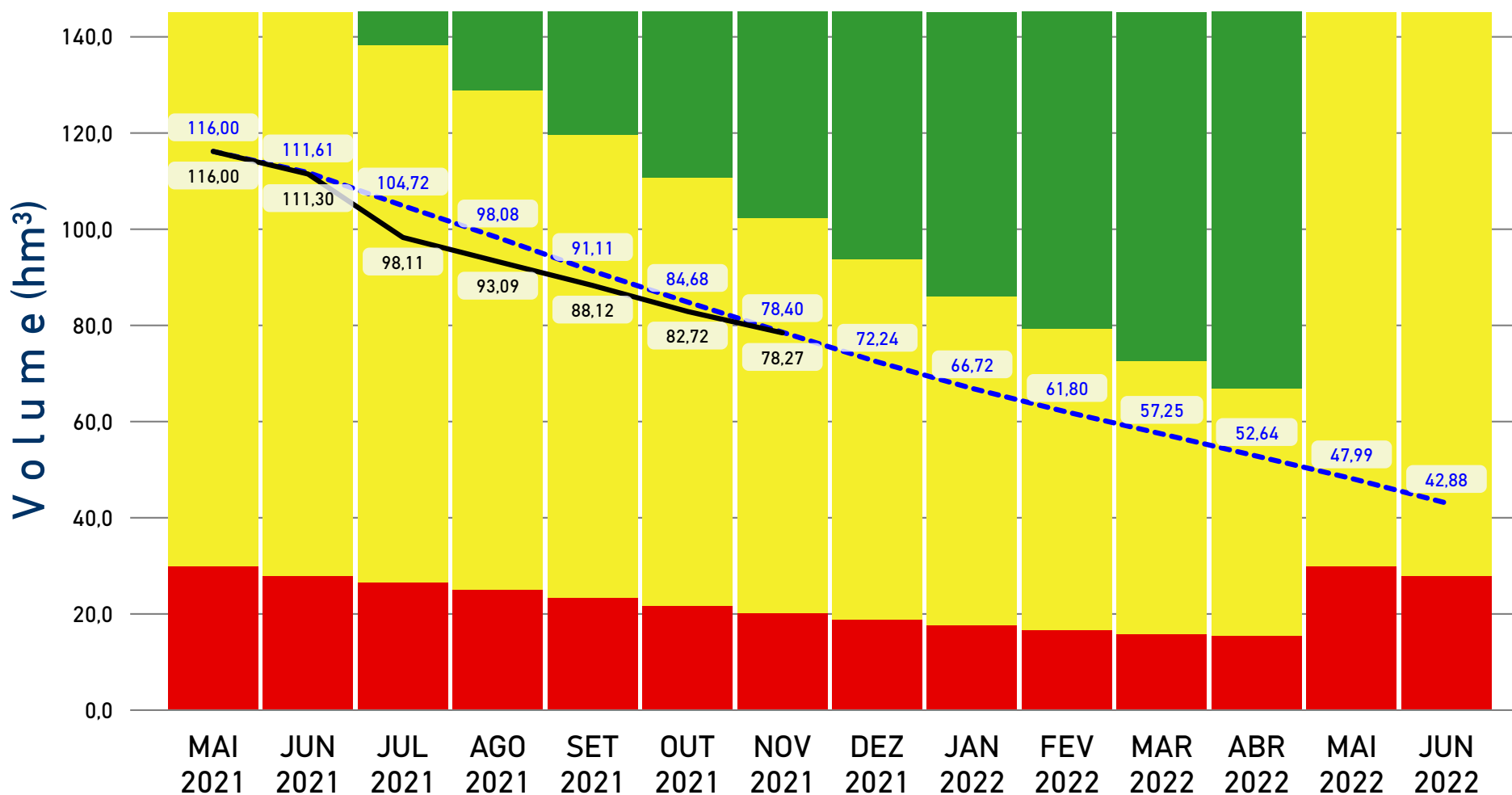




AÇUDE ENG. AVIDOS

Volumes Esperados e Observados / Estados Hidrológicos



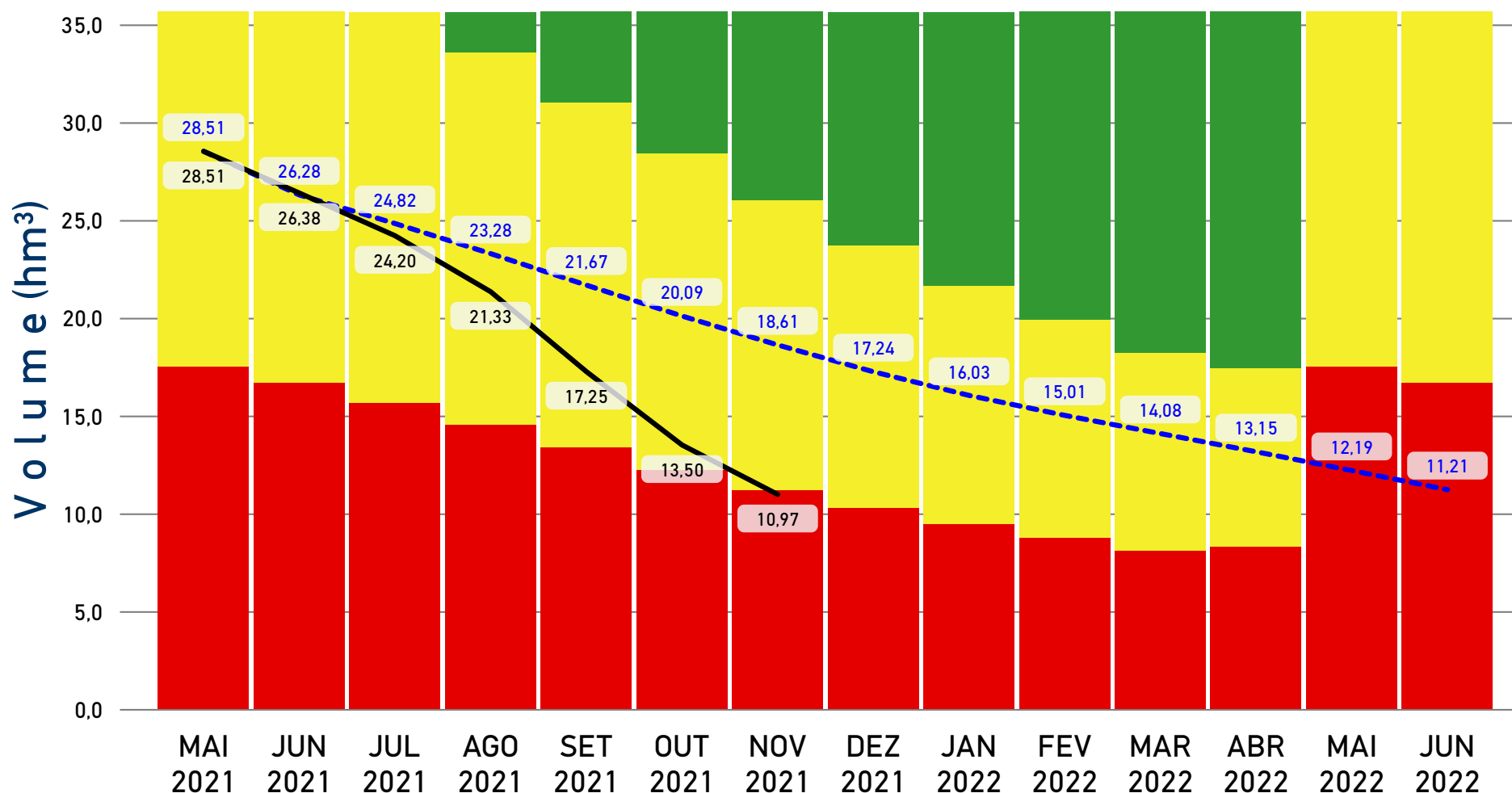
Data	Cota Esperada (m)	Volume Esperado (hm³)	Cota Observada (m)	Volume Observado (hm³)
MAI 2021	309,23	116,00	309,23	116,00
JUN 2021	308,95	111,61	308,93	111,30
JUL 2021	308,49	104,72	308,04	98,11
AGO 2021	308,03	98,08	307,68	93,09
SET 2021	307,53	91,11	307,31	88,12
OUT 2021	307,04	84,68	306,89	82,72
NOV 2021	307,04	78,40	306,53	78,27
DEZ 2021	306,54	72,24	306,01	72,24
JAN 2022	306,01	66,72	305,51	66,72
FEV 2022	305,51	61,80	305,04	61,80
MAR 2022	305,04	57,25	304,58	57,25
ABR 2022	304,58	52,64	304,08	52,64
MAI 2022	304,08	47,99	303,54	47,99
JUN 2022	303,54	42,88	302,89	42,88

LEGENDA	
	SEM INFORMAÇÃO

LEGENDAS	
	VOLUMES ESPERADOS (hm³)
	VOLUMES OBSERVADOS (hm³)



AÇUDE SÃO GONÇALO

Volumes Esperados e Observados / Estados Hidrológicos



Data Concat	Cota esperada (m)	Vol Esperado (hm³)	Cota Observada (m)	Volume Observado (hm³)
MAI 2021	244,94	28,51	244,94	28,51
JUN 2021	244,49	26,28	244,51	26,38
JUL 2021	244,17	24,82	244,04	24,20
AGO 2021	243,83	23,28	243,37	21,33
SET 2021	243,45	21,67	242,28	17,25
OUT 2021	243,05	20,09	241,09	13,50
NOV 2021	242,66	18,61	240,12	10,97
DEZ 2021	242,27	17,24		
JAN 2022	241,91	16,03		
FEV 2022	241,59	15,01		
MAR 2022	241,29	14,08		
ABR 2022	240,96	13,15		
MAI 2022	240,61	12,19		
JUN 2022	240,22	11,21		

LEGENDA	
	SEM INFORMAÇÃO

LEGENDAS	
	VOLUMES ESPERADOS (hm³)
	VOLUMES OBSERVADOS (hm³)

Novembro de
2021

BOLETIM DE ACOMPANHAMENTO DE ALOCAÇÃO DE ÁGUA

AVIDOS-SÃO GONÇALO
SISTEMA HÍDRICO

2021-2022
ALOCAÇÃO

Video Conferência
LOCAL

PB
UF

25/06/2021
DATA DA REUNIÃO



CONSUMOS ESPERADOS (L/S)

Finalidade	julho de 2021	agosto de 2021	setembro de 2021	outubro de 2021	novembro de 2021	dezembro de 2021	janeiro de 2022	fevereiro de 2022	março de 2022	abril de 2022	maio de 2022	junho de 2022
Eng. Avidos - Abastecimento público	166,00	166,00	166,00	166,00	166,00	166,00	166,00	166,00	166,00	166,00	166,00	166,00
Eng. Avidos - Demais usos no entorno	5,00	5,00	5,00	5,00	5,00	5,00	5,00	5,00	5,00	5,00	5,00	5,00
São Gonçalo - Abastecimento público (CAGEPA)	230,00	230,00	250,00	250,00	250,00	250,00	250,00	250,00	250,00	250,00	250,00	250,00
São Gonçalo - Demais usos e perenização a jusante	58,00	58,00	58,00	58,00	58,00	58,00	58,00	58,00	58,00	58,00	58,00	58,00
São Gonçalo - Demais usos no entorno	240,00	240,00	240,00	240,00	240,00	240,00	240,00	240,00	240,00	240,00	240,00	240,00
São Gonçalo - Perímetro Irrigado (PISG)	756,00	756,00	756,00	756,00	756,00	756,00	756,00	756,00	756,00	756,00	756,00	756,00
Transferência do reservatório Eng. Avidos para o reservatório São Gonçalo	0,00	0,00	0,00	0,00	0,00	0,00	0,00	0,00	0,00	0,00	0,00	0,00
Usos rio Piranhas entre os reservatórios + Perenização	268,00	268,00	268,00	268,00	268,00	268,00	268,00	268,00	268,00	268,00	268,00	268,00

CONSUMOS OBSERVADOS (L/S)

Finalidade	julho de 2021	agosto de 2021	setembro de 2021	outubro de 2021	novembro de 2021
Eng. Avidos - Abastecimento público	130,38	130,34	134,69	160,29	160,38
São Gonçalo - Abastecimento público (CAGEPA)	271,28	252,82	261,25	258,69	256,15
São Gonçalo - Demais usos e perenização a jusante					
São Gonçalo - Perímetro Irrigado (PISG)	881,00	568,00	850,00	872,58	873,33
Transferência do reservatório Eng. Avidos para o reservatório São Gonçalo	5.766,00	348,60	348,60	348,60	523,33
Usos rio Piranhas entre os reservatórios + Perenização	268,00	268,00	268,00	268,00	268,00

LEGENDA

 SEM INFORMAÇÃO

Novembro de
2021

BOLETIM DE ACOMPANHAMENTO DE ALOCAÇÃO DE ÁGUA

AVIDOS-SÃO GONÇALO
SISTEMA HÍDRICO

2021-2022
ALOCAÇÃO

Video Conferência
LOCAL

PB
UF

25/06/2021
DATA DA REUNIÃO



Item	Atividade	Responsável	Prazo / Freq.	Status	Observações
1	MONITORAMENTO				
1.1	Cotas dos reservatórios	ANA	Diária		
1.2	Volumes captados	CAGEPA	Mensal		
1.3	Vazões defluídas pelo reservatório Eng. Avidos	DNOCS	Mensal		
1.4	Vazões defluídas pelo reservatório São Gonçalo para o rio Piranhas	DNOCS	Mensal		
1.5	Volumes aduzidos para o PISG	DNOCS	Mensal		
1.6	Estimativas de vazão captadas nos mananciais a partir do consumo de energia elétrica para irrigação e aquicultura	ANA	Anual		
2	INSTRUMENTAÇÃO				
2.1	Instalação de medidor de vazão fixo para a defluência do reservatório Eng. Avidos	DNOCS	2021		
2.2	Instalação de medidor de vazão fixo para a defluência do reservatório São Gonçalo	DNOCS	2021		
3	REGULAÇÃO DE USOS				
3.1	Regularização do Centro de Piscicultura	DNOCS	2021		
3.2	Divulgação das outorgas emitidas no entorno do reservatório São Gonçalo	ANA	2021		
3.3	Divulgação da outorga emitida para o DNOCS para o Perímetro Irrigado São Gonçalo	ANA	2021		
4	OUTRAS AÇÕES				
4.1	Recuperação emergencial dos canais do PISG a partir de relatório de vistoria realizado pelo DNOCS/CEST-PB em agosto de 2020	DNOCS / CAAA	2021		
4.2	Modernização do PISG	DNOCS / CAAA	2021		
4.3	Recuperação do reservatório Eng. Avidos	DNOCS / CAAA	2021		

COMAR Coordenação de Marcos Regulatórios e Alocação de Água


✉ comar@ana.gov.br

☎ (61) 99297-1020

LEGENDAS



REALIZADA



EM EXECUÇÃO / ATENÇÃO



NÃO REALIZADA

boletim gerado em:

14/12/2021

Novembro de
2021

BOLETIM DE ACOMPANHAMENTO DE ALOCAÇÃO DE ÁGUA

AVIDOS-SÃO GONÇALO
SISTEMA HÍDRICO

2021-2022
ALOCAÇÃO

Video Conferência
LOCAL

PB
UF

25/06/2021
DATA DA REUNIÃO



COMISSÃO DE ACOMPANHAMENTO DE ALOCAÇÃO DE ÁGUA

NOME	REPRESENTAÇÃO	TELEFONE
A indicar	Câmara de Vereadores de Cajazeiras	*
A indicar	CBH-Piancó- Piranhas-Açu	*
A indicar	Sociedade Civil – Cajazeiras e região	*
A indicar	Usuário do rio Piranhas a jusante do açude São Gonçalo	*
A indicar	Usuário do rio Piranhas entre os dois açudes	*
Ademir Pereira de Oliveira	DNOCS	(83) 98153-8460
Alyson Alves de Araújo	Câmara de Vereadores de Sousa	(83) 98152-5804
Cleudismar Alexandre Maciel	CAGEPA - Cajazeiras	(83) 99314-6783
Flávio Rubstaine Batista Nascimento	Associação de irrigantes do entorno - ARRISG	(83) 98148-3883
Francisco José Bernardino (Pila)	Perímetro Irrigado São Gonçalo - PISG	(83) 99627-8486
Inojosa Primeiro Neto	Prefeitura de Sousa	(83) 99111-0941
Maria de Fátima Freitas (Dodô da Serragem)	Prefeitura de Cajazeiras	(83) 99125-1733
Valdeci Rodrigues de Araújo Filho	Sociedade Civil – Sousa e região	(83) 99316-3884
Wallace Medeiros de Oliveira	CAGEPA - Sousa	(83) 98752-3448