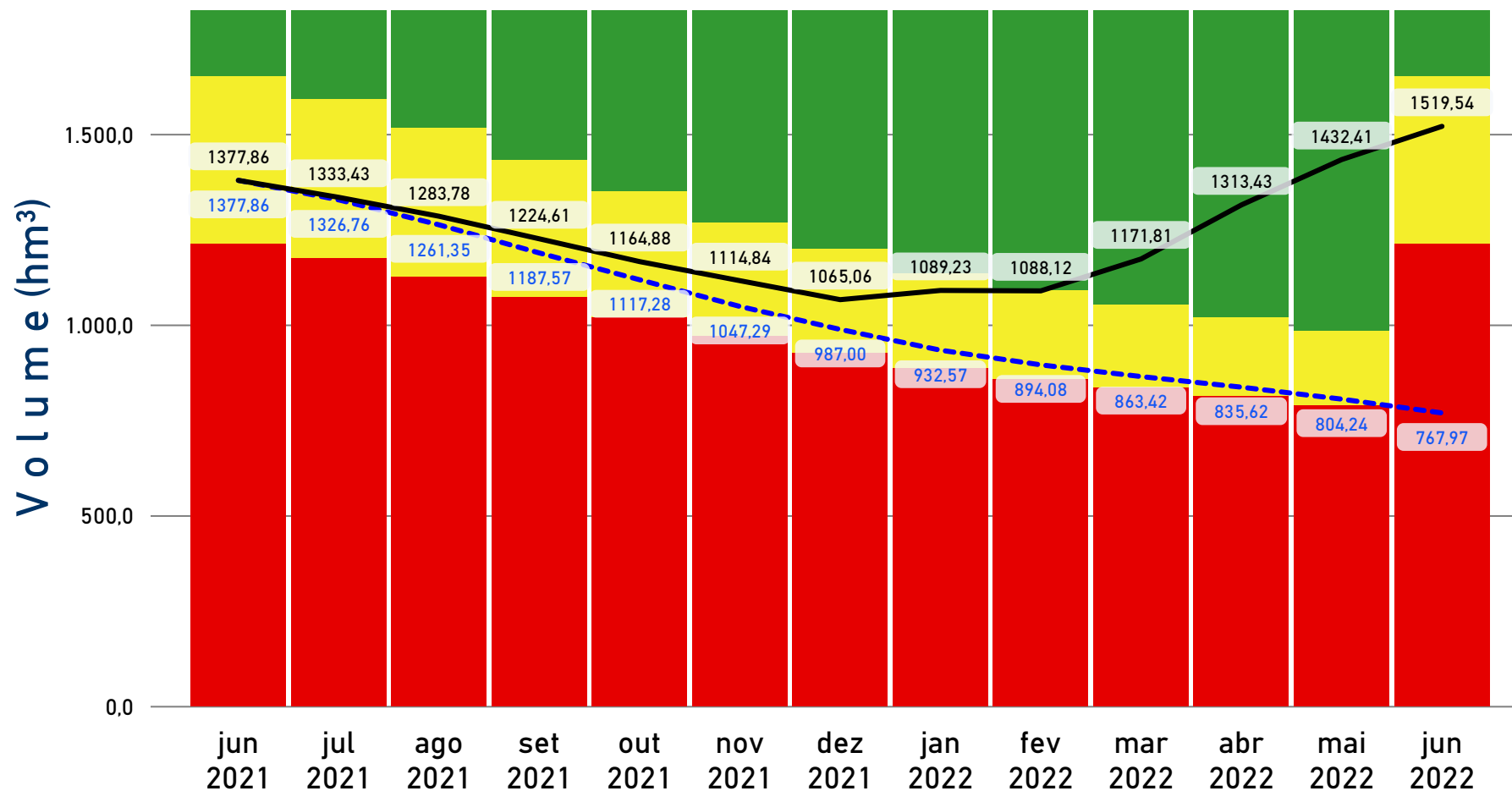




AÇUDE ARMANDO RIBEIRO GONÇALVES

Volumes Esperados e Observados / Estados Hidrológicos

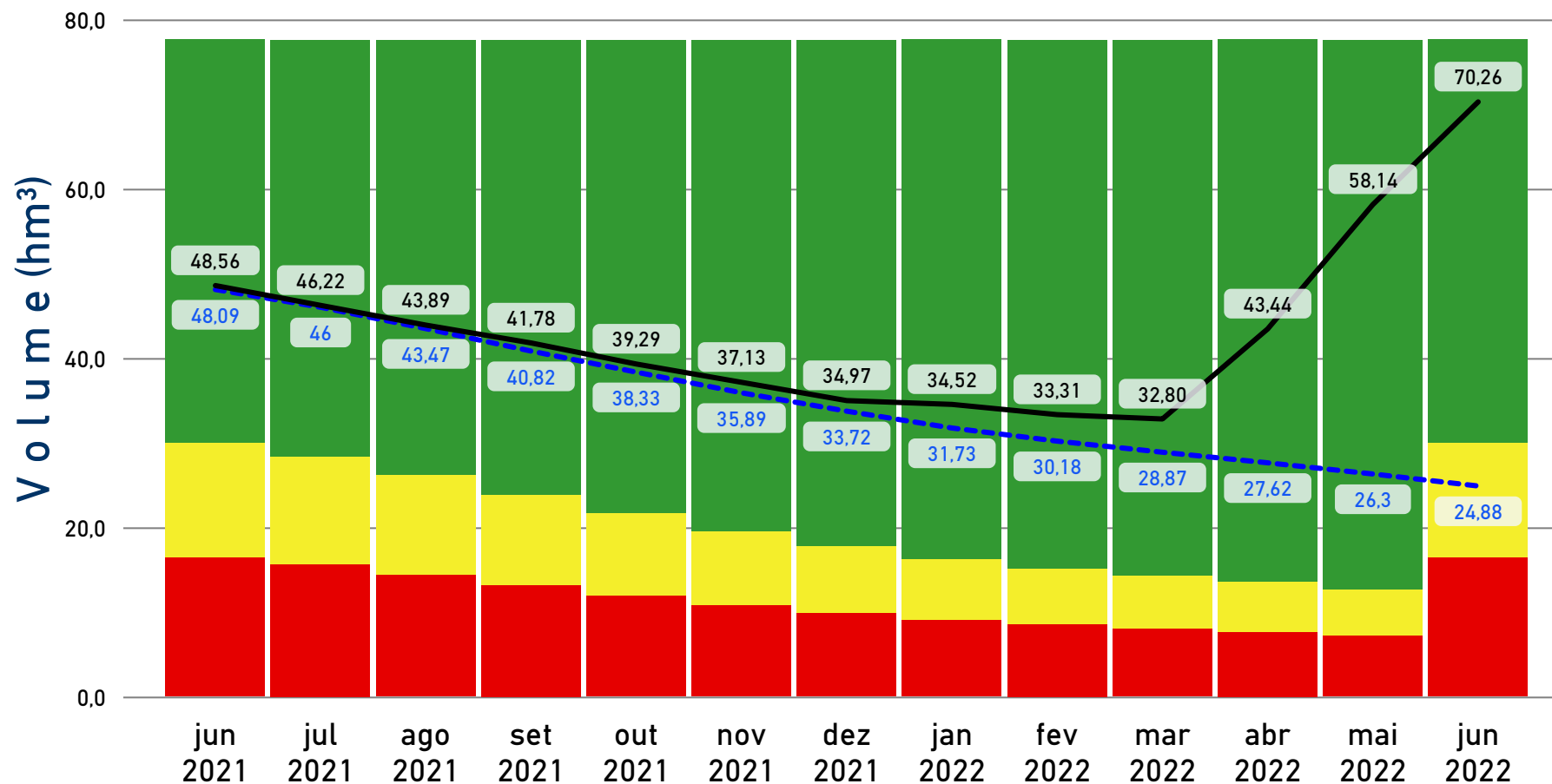


Data	Cota Esperada (m)	Volume Esperado (hm³)	Cota Observada (m)	Volume Observado (hm³)
jun 2021	1.377,86	1377,86	48,61	1377,86
jul 2021	1.326,76	1326,76	48,26	1333,43
ago 2021	1.261,35	1261,35	47,86	1283,78
set 2021	1.187,57	1187,57	47,37	1224,61
out 2021	1.117,28	1117,28	46,86	1164,88
nov 2021	1.047,29	1047,29	46,42	1114,84
dez 2021	987,00	987,00	45,97	1065,06
jan 2022	932,57	932,57	46,19	1089,23
fev 2022	894,08	894,08	46,18	1088,12
mar 2022	863,42	863,42	46,92	1171,81
abr 2022	835,62	835,62	48,10	1313,43
mai 2022	804,24	804,24	49,03	1432,41
jun 2022	767,97	767,97	49,68	1519,54

LEGENDAS	
	VOLUMES ESPERADOS (hm³)
	VOLUMES OBSERVADOS (hm³)

AÇUDE MENDUBIM

Volumes Esperados e Observados / Estados Hidrológicos



Data	Cota Esperada (m)	Volume Esperado (hm³)	Cota Observada (m)	Volume Observado (hm³)
jun 2021	43,04	48,09	43,04	48,56
jul 2021	42,74	46,00	42,75	46,22
ago 2021	42,42	43,47	42,45	43,89
set 2021	42,04	40,82	42,16	41,78
out 2021	41,68	38,33	41,80	39,29
nov 2021	41,31	35,89	41,48	37,13
dez 2021	40,97	33,72	41,15	34,97
jan 2022	40,65	31,73	41,08	34,52
fev 2022	40,40	30,18	40,89	33,31
mar 2022	40,17	28,87	40,81	32,80
abr 2022	39,96	27,62	42,39	43,44
mai 2022	39,72	26,30	44,13	58,14
jun 2022	39,46	24,88	45,34	70,26

LEGENDAS	
	VOLUMES ESPERADOS (hm³)
	VOLUMES OBSERVADOS (hm³)

Junho de 2022

BOLETIM DE ACOMPANHAMENTO DE ALOCAÇÃO DE ÁGUA

ARG-MENDUBIM
SISTEMA HÍDRICO

2021-2022
ALOCAÇÃO

Video Conferência
LOCAL

RN
UF

23/07/2020
DATA DA REUNIÃO



Item	Atividade	Responsavel	Prazo_Frequencia	Status	Observações
1	MONITORAMENTO				
1.1	Medição de cotas dos reservatórios ARG e Mendubim	ANA / IGARN	Diária		
1.2	Medição das defluências do reservatório ARG, incluído o Canal do Pataxó	CGH ARG	Diária		
1.3	Medição da defluência do reservatório Mendubim	DNOCS	Diária		Não está sendo informado
1.4	Monitoramento de parâmetros de qualidade da água do rio Açú em Pendências, Pedrinha e Porto Carão	CAERN	Mensal		CAERN foi a única Companhia de Saneamento a não encaminhar os dados de captação. Informou o seguinte "os dados de consumo serão enviados posterior ao dia 15, após análise, avaliação e validação no SISCOPE, em seguida disponibilização"
2	INSTRUMENTAÇÃO				
2.1	Instalação de estação fluviométrica no rio Paraú a jusante do reservatório Mendubim	DNOCS / IGARN / CAERN	Setembro/2021		Foi instalada uma régua, mas não se elaborou a curva-chave. Pretende-se que a estação seja incorporada à rede nacional, com operação da CPRM na região.
2.2	Elaboração da curva chave para a estação fluviométrica do item 2.1	ANA	A partir de solicitação do IGARN		
3	REGULAÇÃO DE USOS				
3.1	Regularização dos usos e reservatórios do sistema hídrico, conforme determina a Resolução ANA/IGARN nº 73/2019		2021		
4	OUTRAS AÇÕES				
4.1	Recuperação do canal do Pataxó, do reservatório Pataxó e desobstrução do rio Pataxó.	SEMARH	2021 e 2022		Licitação prevista para a recuperação do Canal do Pataxó e comporta recuperada (operacional). Parceria com o Banco Mundial para a recuperação do canal e do rio.
4.2	Estimativa de demanda e de disponibilidade na Lagoa do Piató	ANA / CBHPPA	Outubro/2021		ANA elaborou cadastro das unidades consumidoras de energia para irrigação
4.3	Reunião para discussão sobre os usos e a utilização da Lagoa do Piató	CBHPPA	Novembro/2021		Depende de iniciativa do CBH PPA
4.4	Análise da qualidade da água em Pendências	ANA	Setembro/2021		Em elaboração, a ser apresentado em 2022
4.4	Estudo sobre o monitoramento da água, a infraestrutura existente e aquela necessária para atendimento aos usos da água a jusante de Pendências até Porto Carão	CAAA	2021 e 2022		CAERN pretende abastecer Pendências, Alto do Rodrigues, Macau etc. por meio de adutora a partir de poço em Afonso Bezerra, diminuindo a dependência da água do ARG.

COMAR Coordenação de Marcos Regulatórios e Alocação de Água

✉ comar@ana.gov.br

☎ (61) 99297-1020

LEGENDAS

REALIZADA EM EXECUÇÃO / ATENÇÃO NÃO REALIZADA

boletim gerado em:

14/07/2022

Junho de 2022

BOLETIM DE ACOMPANHAMENTO DE ALOCAÇÃO DE ÁGUA

ARG-MENDUBIM
SISTEMA HÍDRICO

2021-2022
ALOCAÇÃO

Video Conferência
LOCAL

RN
UF

23/07/2020
DATA DA REUNIÃO



CONSUMOS ESPERADOS (L/S)

Finalidade	08/2021	09/2021	10/2021	11/2021	12/2021	01/2022	02/2022	03/2022	04/2022	05/2022	06/2022	07/2022
Abastecimento - canal do Pataxó	100,00	100,00	100,00	100,00	100,00	100,00	100,00	100,00	100,00	100,00	100,00	100,00
Abastecimento e demais usos no entorno do reservatório ARG	300,00	300,00	300,00	300,00	300,00	300,00	300,00	300,00	300,00	300,00	300,00	300,00
Abastecimento público - rio Açu a jusante	700,00	700,00	700,00	700,00	700,00	700,00	700,00	700,00	700,00	700,00	700,00	700,00
Demais usos no entorno do reservatório ARG	50,00	50,00	50,00	50,00	50,00	50,00	50,00	50,00	50,00	50,00	50,00	50,00
Descarga a jusante do reservatório Mendubim para o rio Paraú (L/s)	200,00	200,00	200,00	200,00	200,00	200,00	200,00	200,00	200,00	200,00	200,00	200,00
Descarga para o canal do Pataxó (descontada a vazão para abastecimento)	832,00	832,00	832,00	832,00	832,00	832,00	832,00	832,00	832,00	832,00	832,00	832,00
Descarga para o rio Açu a jusante (descontada a vazão para abastecimento)	8.552,00	11.581,00	12.618,00	12.458,00	12.418,00	11.103,00	9.216,00	7.237,00	5.961,00	5.363,00	6.200,00	7.077,00

CONSUMOS OBSERVADOS (L/S)

Finalidade	08/2021	09/2021	10/2021	11/2021	12/2021	01/2022	02/2022	03/2022	04/2022	05/2022	06/2022
Abastecimento - canal do Pataxó	101,72	98,81	98,11	106,29	95,75	75,69	89,06	86,02	77,62	88,56	
Abastecimento e demais usos no entorno do reservatório	243,59	262,49	217,05	236,11	228,63	218,75	252,80	234,19	238,79	263,85	
Abastecimento público - rio Açu a jusante	630,86	629,24	699,05	642,10	697,38	683,48	717,97	700,67	704,40	650,01	
Descarga a jusante do reservatório Mendubim para o rio Paraú (L/s)	178,60	178,60	178,60	178,60	178,60	178,60	178,60	178,60	178,60	178,60	178,60
Descarga para o canal do Pataxó (descontada a vazão para abastecimento)	1.348,28	1.351,19	1.001,89	1.343,71	1.545,75	1.297,64	725,23	913,98	822,38	411,44	500,00 *
Descarga para o rio Açu a jusante (descontada a vazão para abastecimento)	8.369,14	8.370,76	7.800,95	8.357,90	8.302,62	7.729,42	7.482,03	6.889,63	3.828,90	2.449,99	3.100,00 *

* Não descontadas as vazões captadas pela CAERN, pois estas não foram informadas

COMAR Coordenação de Marcos Regulatórios e Alocação de Água

✉ comar@ana.gov.br

☎ (61) 99297-1020

LEGENDA

SEM INFORMAÇÃO

boletim gerado em:

14/07/2022

Junho de 2022

BOLETIM DE ACOMPANHAMENTO DE ALOCAÇÃO DE ÁGUA

ARG-MENDUBIM
SISTEMA HÍDRICO

2021-2022
ALOCAÇÃO

Video Conferência
LOCAL

RN
UF

23/07/2020
DATA DA REUNIÃO



COMISSÃO DE ACOMPANHAMENTO DE ALOCAÇÃO DE ÁGUA

NOME	REPRESENTAÇÃO	TELEFONE
A DEFINIR	Del Monte Fresh Produce Brasil	
Antônio Marozzi Righeto	IGARN	(84) 99418-3760
Edeweis Rodrigues de Carvalho	Petrobras	(84) 3303-4566
Evaldo Bezerra	Finobrasa Agroindustrial	(84) 99138-4237
Francisco Fonseca Filho	Secretaria de Agricultura e Meio Ambiente de Ipanguaçu	(84) 99646-1560
Frederico Romano	Potiporã	(84) 98145-8097
Jairo dos Santos	CAERN	(84) 99986-6797
José Procópio de Lucena (Coordenador)	CBH-PPA	(84) 99928-0448
Marcílio Macedo	DIBA	(84) 99906-9981
Nelson Dantas	Comunidade Mendubim - AMPRAM	(84) 99990-1555
Rafael Mendonça	DNOCS	(84) 99667-6065
Renato Augusto Faria de Araújo	UTE-JSP	(84) 99972-5477
Sérgio Campiolo	Canopus Aquicultura	(84) 99411-3184

COMAR Coordenação de Marcos Regulatórios e Alocação de Água

✉ comar@ana.gov.br

☎ (61) 99297-1020

O Termo de Alocação e os Boletins de Acompanhamento disponíveis na página da ANA na internet, no link:

[Regulação e Fiscalização > Alocação de Água e Marcos Regulatórios](#)

boletim gerado em:

14/07/2022