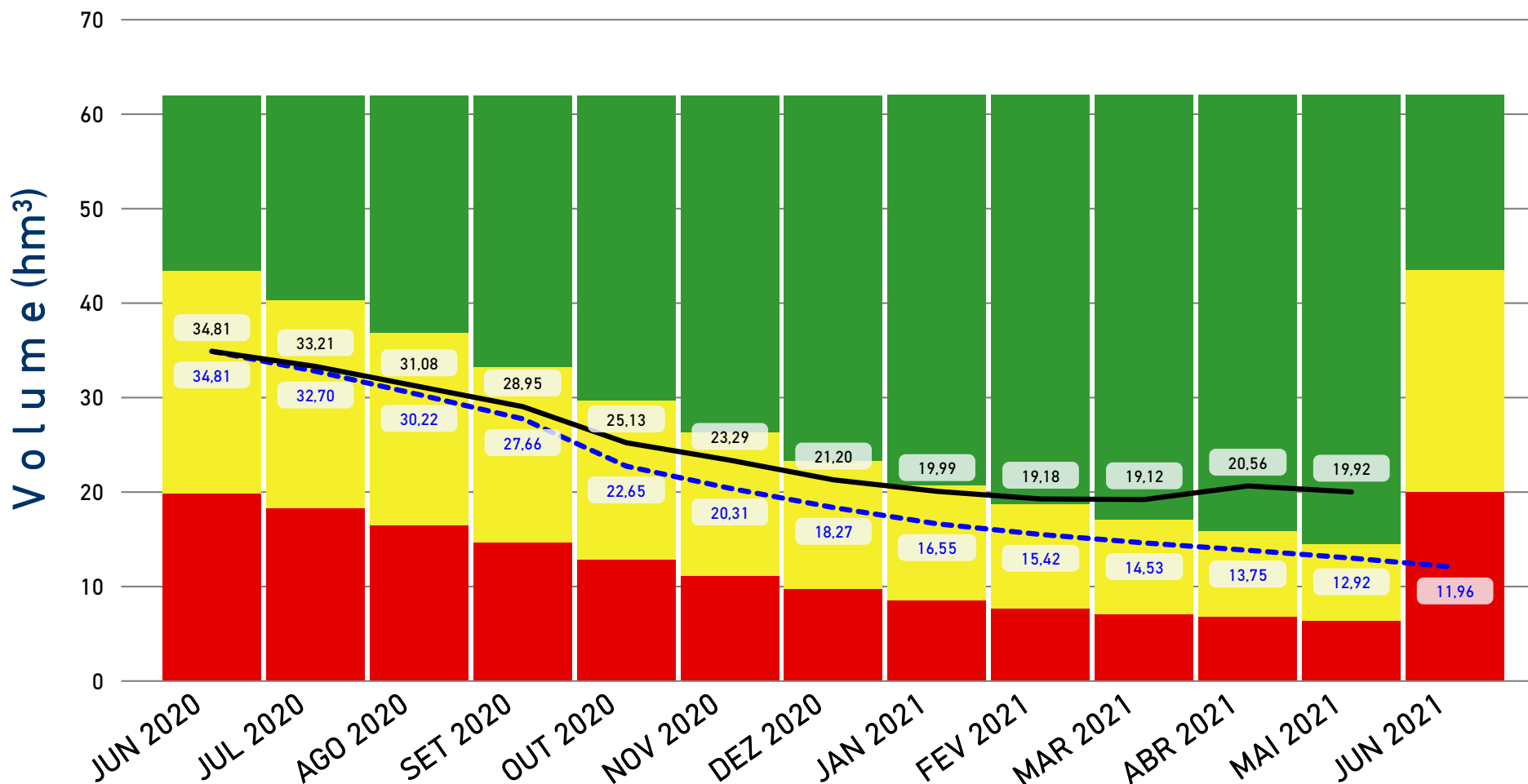


## AÇUDE SANTO ANTÔNIO

### Volumes Esperados e Observados / Estados Hidrológicos



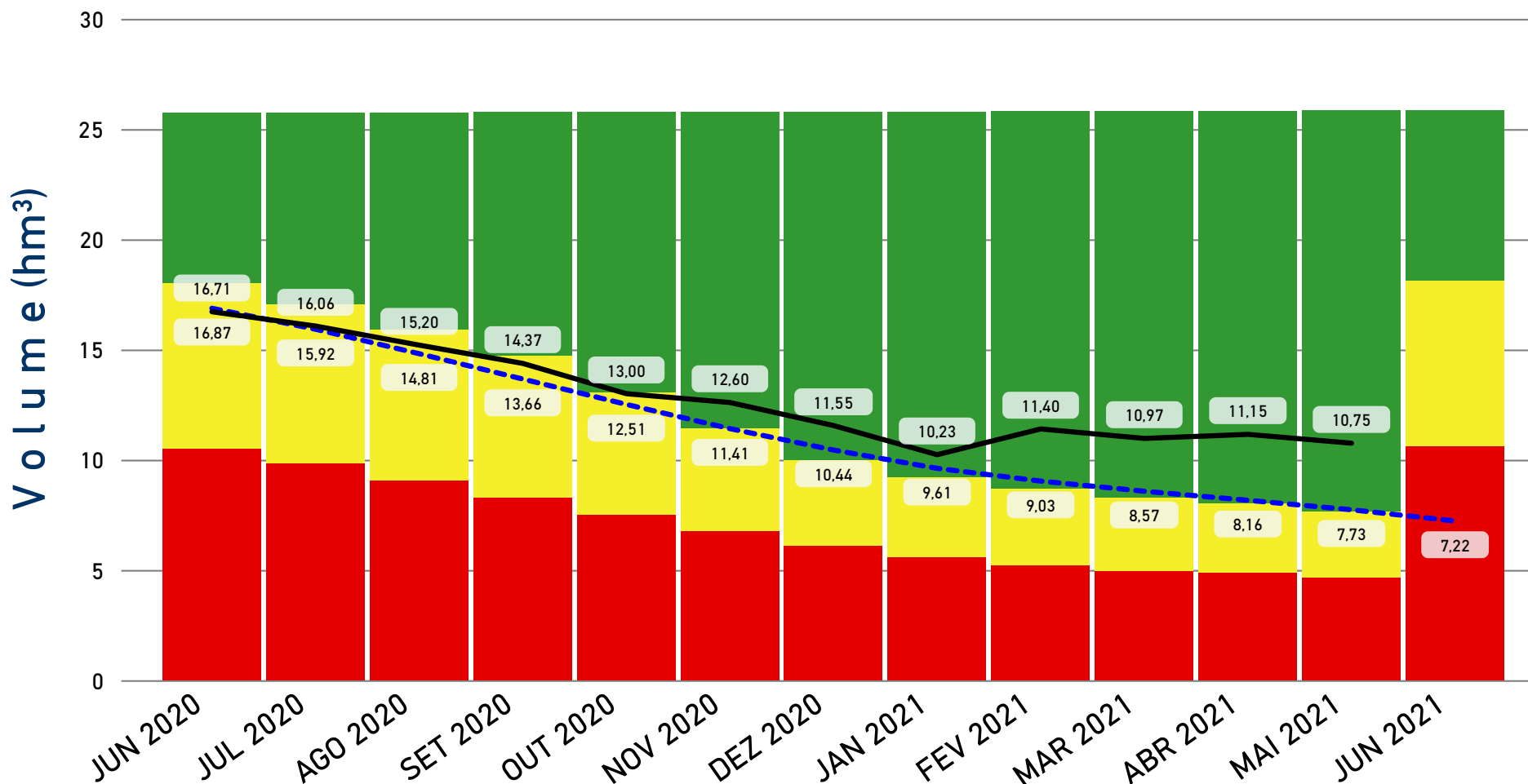
Data	Cota Esperada (m)	Volume Esperado (hm³)	Cota Observada (m)	Volume Observado (hm³)
JUN 2020	93,56	34,81	93,56	34,81
JUL 2020	93,32	32,70	93,38	33,21
AGO 2020	93,02	30,22	93,13	31,08
SET 2020	92,70	27,66	92,87	28,95
OUT 2020	92,01	22,65	92,37	25,13
NOV 2020	91,66	20,31	92,11	23,29
DEZ 2020	91,32	18,27	91,80	21,20
JAN 2021	91,02	16,55	91,61	19,99
FEV 2021	90,82	15,42	91,48	19,18
MAR 2021	90,64	14,53	91,47	19,12
ABR 2021	90,49	13,75	91,70	20,56
MAI 2021	90,31	12,92	91,60	19,92
JUN 2021	90,10	11,96		

LEGENDA	
	SEM INFORMAÇÃO

LEGENDAS	
	VOLUMES ESPERADOS (hm³)
	VOLUMES OBSERVADOS (hm³)

# AÇUDE CARNAÚBA

## Volumes Esperados e Observados / Estados Hidrológicos



Data	Cota Esperada (m)	Volume Esperado (hm³)	Cota Observada (m)	Volume Observado (hm³)
JUN 2020	180,02	16,87	179,98	16,71
JUL 2020	179,76	15,92	179,80	16,06
AGO 2020	179,45	14,81	179,56	15,20
SET 2020	179,13	13,66	179,33	14,37
OUT 2020	178,78	12,51	178,94	13,00
NOV 2020	178,42	11,41	178,81	12,60
DEZ 2020	178,10	10,44	178,47	11,55
JAN 2021	177,80	9,61	178,04	10,23
FEV 2021	177,58	9,03	178,42	11,40
MAR 2021	177,40	8,57	178,28	10,97
ABR 2021	177,24	8,16	178,34	11,15
MAI 2021	177,08	7,73	178,21	10,75
JUN 2021	176,85	7,22		7,22

LEGENDA	
	SEM INFORMAÇÃO

LEGENDAS	
	VOLUMES ESPERADOS (hm³)
	VOLUMES OBSERVADOS (hm³)

Maio de 2021

# BOLETIM DE ACOMPANHAMENTO DE ALOCAÇÃO DE ÁGUA

SABUGI  
SISTEMA HÍDRICO

2020-2021  
ALOCAÇÃO

Video Conferência  
LOCAL

RN  
UF

23/07/2020  
DATA DA REUNIÃO



## CONSUMOS ESPERADOS (L/S)

Finalidade	agosto de 2020	setembro de 2020	outubro de 2020	novembro de 2020	dezembro de 2020	janeiro de 2021	fevereiro de 2021	março de 2021	abril de 2021	maio de 2021	junho de 2021	julho de 2021
Abastecimento público e Caminhões Pipa - Carnaúba	4,00	4,00	4,00	4,00	4,00	4,00	4,00	4,00	4,00	4,00	4,00	4,00
Abastecimento público no reservatório - Santo Antônio	15,00	15,00	15,00	15,00	15,00	15,00	15,00	15,00	15,00	15,00	15,00	15,00
Descarga contínua a jusante - Carnaúba	20,00	20,00	20,00	20,00	20,00	20,00	20,00	20,00	20,00	20,00	20,00	20,00
Descarga para usos a jusante - Santo Antônio	0,00	0,00	0,00	0,00	0,00	0,00	0,00	0,00	0,00	0,00	0,00	0,00
Perenização do rio Sabugi - Santo Antônio	40,00	40,00	40,00	40,00	40,00	40,00	20,00	20,00	20,00	20,00	20,00	20,00
Usos no entorno do reservatório - Carnaúba	15,00	15,00	15,00	15,00	15,00	15,00	15,00	15,00	15,00	15,00	15,00	15,00
Usos no entorno do reservatório - Santo Antônio	30,00	30,00	30,00	30,00	30,00	30,00	30,00	30,00	30,00	30,00	30,00	30,00
<b>TOTAL</b>	<b>124,00</b>	<b>124,00</b>	<b>124,00</b>	<b>124,00</b>	<b>124,00</b>	<b>124,00</b>	<b>104,00</b>	<b>104,00</b>	<b>104,00</b>	<b>104,00</b>	<b>104,00</b>	<b>104,00</b>

## CONSUMOS OBSERVADOS (L/S)

Finalidade	agosto de 2020	setembro de 2020	outubro de 2020	novembro de 2020	dezembro de 2020	janeiro de 2021	fevereiro de 2021	março de 2021	abril de 2021	maio de 2021
Abastecimento público e Caminhões Pipa - Carnaúba	0,55	0,62	0,61	0,59	0,63	0,60	0,57	0,55	0,60	0,54
Abastecimento público no reservatório - Santo Antônio	13,15	13,59	13,07	11,99	14,56	10,42	11,95	12,00	11,83	12,20
Descarga contínua a jusante - Carnaúba	20,80	34,90	35,00	35,00	35,00	35,00	26,25	0,00	0,00	0,00
Descarga para usos a jusante - Santo Antônio				40,00	40,00	40,00	40,00	40,00	36,00	23,34
Perenização do rio Sabugi - Santo Antônio	20,40	816,20	1.024,80	0,00	0,00	0,00	0,00	0,00	0,00	0,00
Usos no entorno do reservatório - Carnaúba										
Usos no entorno do reservatório - Santo Antônio										
<b>TOTAL</b>	<b>54,93</b>	<b>865,34</b>	<b>1.073,51</b>	<b>87,60</b>	<b>90,21</b>	<b>86,04</b>	<b>78,79</b>	<b>52,57</b>	<b>48,45</b>	<b>36,10</b>

### LEGENDA

SEM INFORMAÇÃO

COMAR Coordenação de Marcos Regulatórios e Alocação de Água

✉ comar@ana.gov.br

☎ (61) 2109-5566

boletim gerado em:

14/06/2021

Maio de 2021

# BOLETIM DE ACOMPANHAMENTO DE ALOCAÇÃO DE ÁGUA

SABUGI  
SISTEMA HÍDRICO

2020-2021  
ALOCAÇÃO

Video Conferência  
LOCAL

RN  
UF

23/07/2020  
DATA DA REUNIÃO




Item	Atividade	Prazo / Frequencia	Responsável	Desempenho	Observações
1	MONITORAMENTO				
1.1	Medição de cotas dos reservatórios	Diária	ANA / IGARN		
1.2	Medição das descargas dos reservatórios	Diária	DNOCS / ANA		
1.3	Medição das vazões captadas para abastecimento público	Mensal	CAERN		
1.4	Medição do número de caminhões pipa que se abastecem no reservatório Carnaúba	Mensal	CAERN / Exército / PM São João do Sabugi		
2	INSTRUMENTAÇÃO				
2.1	Instalação de régua para monitoramento de cotas nos reservatórios	Sempre que necessário	ANA / IGARN		
2.2	Instalação de medidor fixo na barragem Santo Antônio	2020	DNOCS		
3	REGULAÇÃO DE USOS				
3.1	Regularização dos usuários conforme Marco Regulatório	2020	Usuários		Atividade transferida para 2021 em função da pandemia
3.2	Regularização do Perímetro Irrigado Sabugi	2020	Perímetro Sabugi e DNOCS		Atividade transferida para 2021 em função da pandemia
4	OUTRAS AÇÕES				
4.1	Debate sobre a reativação do Perímetro Sabugi inclusive para gerar recursos para sua manutenção e operação	2020 / 2021	ANA / DNOCS / SEMARH / Irrigantes / PM Caicó		Sem informações sobre a execução desta atividade.
4.2	Informação sobre a aplicação dos recursos financeiros pagos pela CAERN na operação e manutenção dos reservatórios	2020	DNOCS / CAERN		Sem informações sobre a execução desta atividade.
4.3	Recuperação emergencial da barragem "DNOCS" no leito do rio Sabugi e articulação para liberação de água das barragens a montante (Cachoeira e SERVI / Gilton)	15 dias a partir da publicação deste Termo de Alocação de Água - TAA	CAAA		falta relatório da Comissão sobre essa ação
4.4	Abertura controlada da comporta / válvula do açude Carnaúba	15 dias a partir da publicação deste Termo de Alocação de Água - TAA	SEMARH / DNOCS		

### LEGENDAS



REALIZADA



EM EXECUÇÃO / ATENÇÃO



NÃO REALIZADA

Maio de 2021

# BOLETIM DE ACOMPANHAMENTO DE ALOCAÇÃO DE ÁGUA

SABUGI  
SISTEMA HÍDRICO

2020-2021  
ALOCAÇÃO

Video Conferência  
LOCAL

RN  
UF

23/07/2020  
DATA DA REUNIÃO



## COMISSÃO DE ACOMPANHAMENTO DE ALOCAÇÃO DE ÁGUA

NOME	REPRESENTAÇÃO	TELEFONE
Antônio Lisboa Paiva	Comunidade Campo Grande	
Antônio Pereira Costa	Associação da Comunidade Cachos	(84) 99649-1699
Antônio Righetto	IGARN	(84) 99418-3760
Cícero Francisco da Costa	Associação de Irrigantes do Perímetro Irrigado Sabugi	(84) 99988-4160
Emanuel de Souza Medeiros	EMATER	(84) 98137-8339
Emmanuel Sabino dos Santos	Prefeitura de Caicó	(84) 99935-3904
Flávia de Lucena Pereira	Comunidades Jerusalém e Melado	(84) 99654-4840
Inaldo Genival de Figueiredo	Comunidade Volta do Rio	(84) 99668-5575
João Batista de Medeiros Simões	STRAF	(84) 99668-8056
João Batista Pereira de Medeiros	Prefeitura de São João do Sabugi	(84) 99616-8469
Jorge Luiz da Costa	DNOCS	(84) 99946-2276 / 3421-2050
José Procópio de Lucena (Coordenador)	CBH-PPA	(84) 99928-0448
Marco Antônio de Moraes	Associação da Comunidade Bom Jesus	(84) 99932-6406
Odair Alves Diniz	Associação da Comunidade do Jorimar	(84) 99929-2890
Severino Paulino	CAERN	(84) 99817-8392

COMAR Coordenação de Marcos Regulatórios e Alocação de Água

✉ comar@ana.gov.br

☎ (61) 2109-5566

O Termo de Alocação e os Boletins de Acompanhamento disponíveis na página da ANA na internet, no link:  
[Regulação e Fiscalização > Alocação de Água e Marcos Regulatórios](#)

boletim gerado em:

14/06/2021