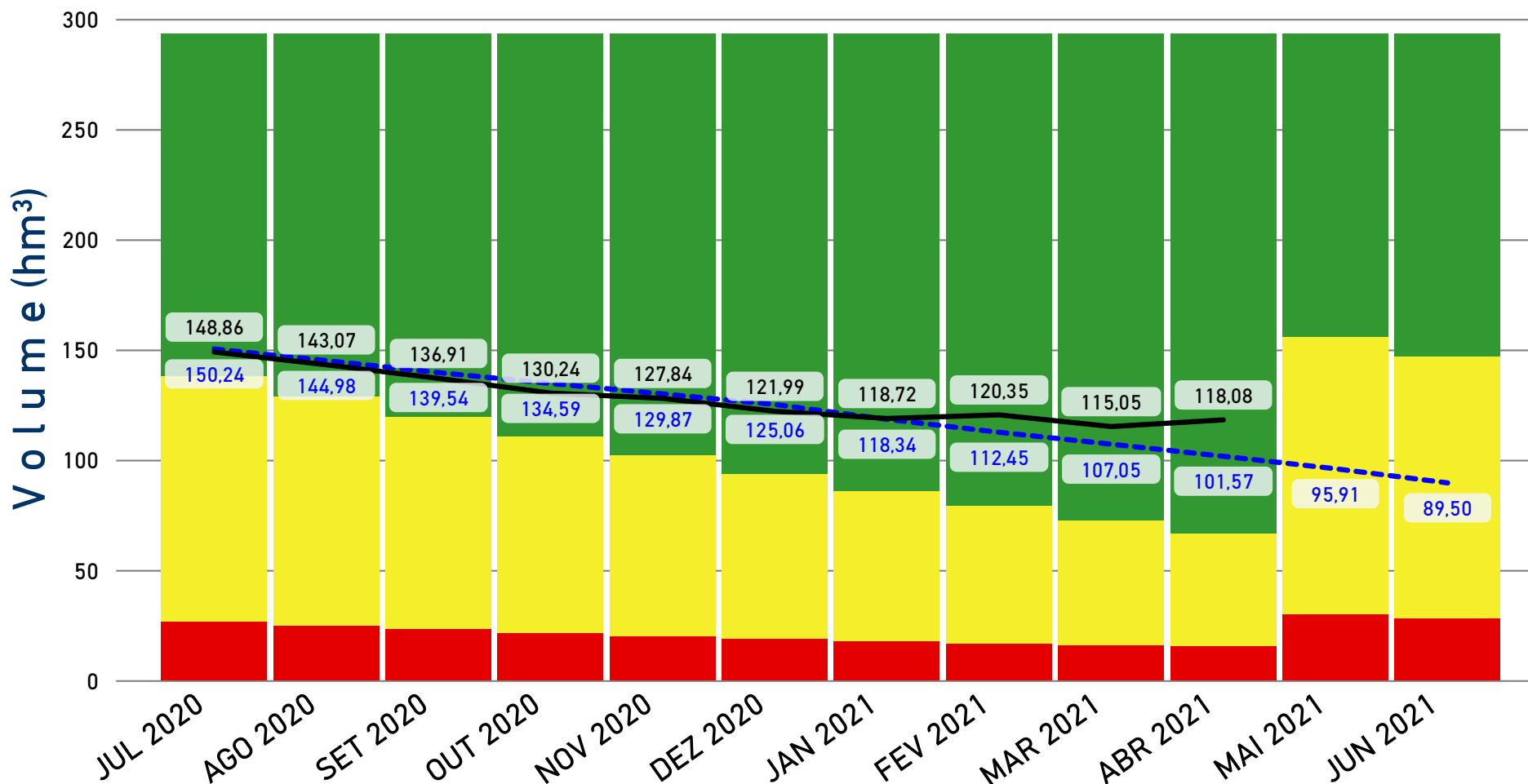


## AÇUDE ENG. AVIDOS

### Volumes Esperados e Observados / Estados Hidrológicos



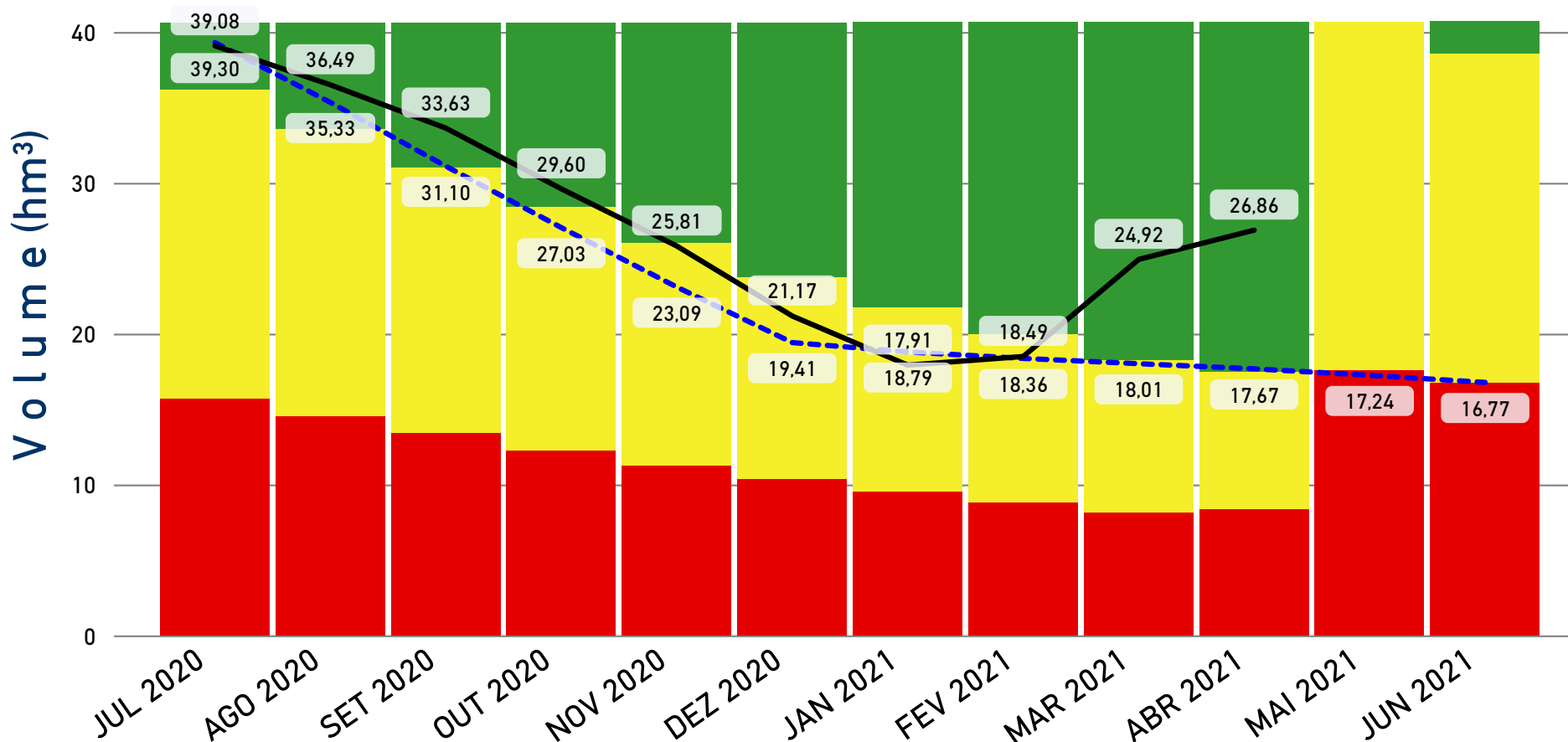
Data	Cota Esperada (m)	Volume Esperado (hm³)	Cota Observada (m)	Volume Observado (hm³)
JUL 2020	311,19	150,24	311,12	148,86
AGO 2020	310,91	144,98	310,81	143,07
SET 2020	310,61	139,54	310,47	136,91
OUT 2020	310,33	134,59	310,09	130,24
NOV 2020	310,06	129,87	309,95	127,84
DEZ 2020	309,78	125,06	309,60	121,99
JAN 2021	309,37	118,34	309,40	118,72
FEV 2021	309,00	112,45	309,50	120,35
MAR 2021	308,65	107,05	309,17	115,05
ABR 2021	308,28	101,57	309,36	118,08
MAI 2021	307,88	95,91		
JUN 2021	307,41	89,50		

LEGENDA	
<span style="display:inline-block; width:15px; height:15px; background-color:yellow;"></span>	SEM INFORMAÇÃO

LEGENDAS	
<span style="color:blue; font-weight:bold;">- - -</span>	VOLUMES ESPERADOS (hm³)
<span style="color:black; font-weight:bold;">—</span>	VOLUMES OBSERVADOS (hm³)

# AÇUDE SÃO GONÇALO

## Volumes Esperados e Observados / Estados Hidrológicos



Data	Cota Esperada (m)	Volume Esperado (hm³)	Cota Observada (m)	Volume Observado (hm³)
JUL 2020	246,80	39,30	246,77	39,08
AGO 2020	246,16	35,33	246,36	36,49
SET 2020	245,43	31,10	245,88	33,63
OUT 2020	244,64	27,03	245,15	29,60
NOV 2020	243,78	23,09	244,39	25,81
DEZ 2020	242,87	19,41	243,33	21,17
JAN 2021	242,71	18,79	242,47	17,91
FEV 2021	242,59	18,36	242,63	18,49
MAR 2021	242,49	18,01	244,20	24,92
ABR 2021	242,40	17,67	244,61	26,86
MAI 2021	242,27	17,24		
JUN 2021	242,13	16,77		

LEGENDA	
<span style="display:inline-block; width:15px; height:15px; background-color:yellow;"></span>	SEM INFORMAÇÃO

LEGENDAS	
<span style="color:blue; font-weight:bold;">- - -</span>	VOLUMES ESPERADOS (hm³)
<span style="color:black; font-weight:bold;">—</span>	VOLUMES OBSERVADOS (hm³)

Abril de 2021

# BOLETIM DE ACOMPANHAMENTO DE ALOCAÇÃO DE ÁGUA

**AVIDOS-SÃO GONÇALO**  
SISTEMA HÍDRICO

**2020-2021**  
ALOCAÇÃO

Video Conferência  
LOCAL

PB  
UF

**04/08/2020**  
DATA DA REUNIÃO



## CONSUMOS ESPERADOS (L/S)

Finalidade	agosto de 2020	setembro de 2020	outubro de 2020	novembro de 2020	dezembro de 2020	janeiro de 2021	fevereiro de 2021	março de 2021	abril de 2021	maio de 2021	junho de 2021
Abastecimento público - Eng. Avidos	166,00	166,00	166,00	166,00	166,00	166,00	166,00	166,00	166,00	166,00	166,00
Abastecimento público - São Gonçalo (CAGEPA)	230,00	230,00	230,00	230,00	230,00	230,00	230,00	230,00	230,00	230,00	230,00
Demais usos e perenização a jusante - São Gonçalo	310,00	310,00	310,00	310,00	310,00	310,00	310,00	310,00	310,00	310,00	310,00
Demais usos no entorno - São Gonçalo	160,00	160,00	160,00	160,00	160,00	160,00	160,00	160,00	160,00	160,00	160,00
Perímetro Irrigado - São Gonçalo	1.200,00	1.200,00	1.200,00	1.200,00	1.200,00	1.200,00	1.200,00	1.200,00	1.200,00	1.200,00	1.200,00
Transferência do reservatório Eng. Avidos para o reservatório São Gonçalo	0,00	0,00	0,00	0,00	0,00	0,00	0,00	0,00	0,00	0,00	0,00
Usos no entorno - Eng. Avidos	5,00	5,00	5,00	5,00	5,00	5,00	5,00	5,00	5,00	5,00	5,00
Usos rio Piranhas entre os reservatórios + Perenização	268,00	268,00	268,00	268,00	268,00	268,00	268,00	268,00	268,00	268,00	268,00
<b>TOTAL</b>	<b>2.339,00</b>	<b>2.339,00</b>	<b>2.339,00</b>	<b>2.339,00</b>	<b>2.339,00</b>	<b>2.339,00</b>	<b>2.339,00</b>	<b>2.339,00</b>	<b>2.339,00</b>	<b>2.339,00</b>	<b>2.339,00</b>

## CONSUMOS OBSERVADOS (L/S)

Finalidade	agosto de 2020	setembro de 2020	outubro de 2020	novembro de 2020	dezembro de 2020	janeiro de 2021	fevereiro de 2021	março de 2021	abril de 2021
Abastecimento público - Eng. Avidos	158,34	154,18	152,00	156,25	155,79	151,95	148,46	158,74	155,18
Abastecimento público - São Gonçalo (CAGEPA)	213,83	246,39	246,00	246,79	251,15	258,27	247,30	222,58	199,68
Demais usos e perenização a jusante - São Gonçalo	0,00	0,00	0,00	100,00	100,00	100,00	60,71	7,89	0,00
Demais usos no entorno - São Gonçalo									
Perímetro Irrigado - São Gonçalo	803,00	794,00	1.200,00	1.200,00	1.350,00	1.350,00	867,86	850,00	0,00
Transferência do reservatório Eng. Avidos para o reservatório São Gonçalo	0,00	0,00	0,00	0,00	0,00	0,00	0,00	300,00	0,00
Usos no entorno - Eng. Avidos									
Usos rio Piranhas entre os reservatórios + Perenização	638,00	665,90	650,00	650,00	685,60	685,60	685,60	2.654,52	1.526,62
<b>TOTAL</b>	<b>1.813,19</b>	<b>1.860,49</b>	<b>2.248,02</b>	<b>2.353,06</b>	<b>2.542,56</b>	<b>2.545,84</b>	<b>2.009,95</b>	<b>4.193,75</b>	<b>1.881,50</b>

### LEGENDA

SEM INFORMAÇÃO

COMAR Coordenação de Marcos Regulatórios e Alocação de Água

✉ comar@ana.gov.br

☎ (61) 2109-5566

boletim gerado em:

**12/05/2021**

Abril de 2021

# BOLETIM DE ACOMPANHAMENTO DE ALOCAÇÃO DE ÁGUA

**AVIDOS-SÃO GONÇALO**  
SISTEMA HÍDRICO

2020-2021  
ALOCAÇÃO

Video Conferência  
LOCAL

PB  
UF

04/08/2020  
DATA DA REUNIÃO



Item	Atividade	Prazo / Frequencia	Responsável	Desempenho	Observações
1	MONITORAMENTO				
1.1	Cotas dos reservatórios	Diária	ANA		
1.2	Volumes captados para abastecimento público	Mensal	CAGEPA		
1.3	Vazões defluídas pelo reservatório Eng. Avidos	Mensal	ANA / DNOCS		
1.4	Vazões defluídas pelo reservatório São Gonçalo para o rio Piranhas	Mensal	DNOCS		Depende da instalação de medidor ultrassônico e término das obras hidromecânicas.
1.5	Volumes captados pelo PISG	Mensal	DNOCS / CAAA		
1.6	Consumo de energia elétrica para irrigação e aquicultura	Anual	ANA		
2	INSTRUMENTAÇÃO				
2.1	Instalação de medidor de vazão fixo para a defluência do reservatório Eng. Avidos	2020	DNOCS		Faltando licitar a obra
2.2	Instalação de medidor de vazão fixo para a defluência do reservatório São Gonçalo	2020	DNOCS		Faltando concluir a obra
3	REGULAÇÃO				
3.1	Regularização da outorga do PISG	Até 30 de setembro de 2020	DNOCS		Outorga solicitada no dia 23 de fevereiro pelo DNOCS
3.2	Reunião com usuários do entorno do reservatório São Gonçalo para regularização das outorgas	07 de agosto de 2020	ANA / Usuários		
3.3	Regularização do CIRPA	2020	DNOCS		Sem informações sobre essa atividade
4	OUTRAS AÇÕES				
4.1	Recuperação emergencial dos canais do PISG a partir de relatório de vistoria realizado pelo DNOCS/CEST-PB em agosto de 2020	2020	DNOCS		Usuários promoveram recuperação precária, que permite incipiente funcionamento.
4.2	Modernização do PISG	A definir	DNOCS / CAAA		
4.3	Recuperação do reservatório Eng. Avidos	2020	DNOCS		Sem informações do DNOCS quanto ao processo licitatório.

COMAR Coordenação de Marcos Regulatórios e Alocação de Água


✉ comar@ana.gov.br

☎ (61) 2109-5566

### LEGENDAS



REALIZADA



EM EXECUÇÃO / ATENÇÃO



NÃO REALIZADA

boletim gerado em:

12/05/2021



Abril de 2021

# BOLETIM DE ACOMPANHAMENTO DE ALOCAÇÃO DE ÁGUA

AVIDOS-SÃO GONÇALO  
SISTEMA HÍDRICO

2020-2021  
ALOCAÇÃO

Video Conferência  
LOCAL

PB  
UF

04/08/2020  
DATA DA REUNIÃO



## COMISSÃO DE ACOMPANHAMENTO DE ALOCAÇÃO DE ÁGUA

NOME	REPRESENTAÇÃO	TELEFONE
Ademir Pereira de Oliveira	DNOCS	(83) 98153-8460
Cleudismar Alexandre Maciel	CAGEPA - Cajazeiras	(83) 99314-6783
Flávio Rubstaine Batista Nascimento	Associação de irrigantes do entorno - ARRISG	(83) 98148-3883
Francisco Abdias Pereira de Lima	Núcleo III	(83) 98102-0518
Francisco Diassis de Lima	Núcleo I	(83) 99637-6093
Francisco José Bernardino (Pila)	Grupo PISG	(83) 99627-8486
Inojosa Primeiro Neto	Prefeitura de Sousa	(83) 99111-0941
José Messias Filho	AESA	(83) 99105-8357
José Rudolph Ananias	Câmara de Sousa	(83) 98172-5968
Josemar Rodrigues Virgínio	Núcleo II	(83) 98161-1093
Manualdo Lima Lins	Sociedade Civil - Cajazeiras	(83) 99348-3920
Maria de Fátima Freitas (Dodô da Serragem)	Prefeitura de Cajazeiras	(83) 99125-1733
Reginaldo Rodrigues da Silva	Irrigantes de São Gonçalo	(83) 98173-2992
Valdeci Rodrigues de Araújo Filho	OAB	(83) 99316-3884
Walace Medeiros de Oliveira	CAGEPA - Sousa	(83) 98752-3448
Waldemir Fernandes de Azevedo	CBHPiancó- Piranhas- Açu	(83) 99636-2147

COMAR Coordenação de Marcos Regulatórios e Alocação de Água

✉ comar@ana.gov.br

☎ (61) 2109-5566

O Termo de Alocação e os Boletins de Acompanhamento disponíveis na página da ANA na internet, no link:  
[Regulação e Fiscalização > Alocação de Água e Marcos Regulatórios](#)

boletim gerado em:

12/05/2021