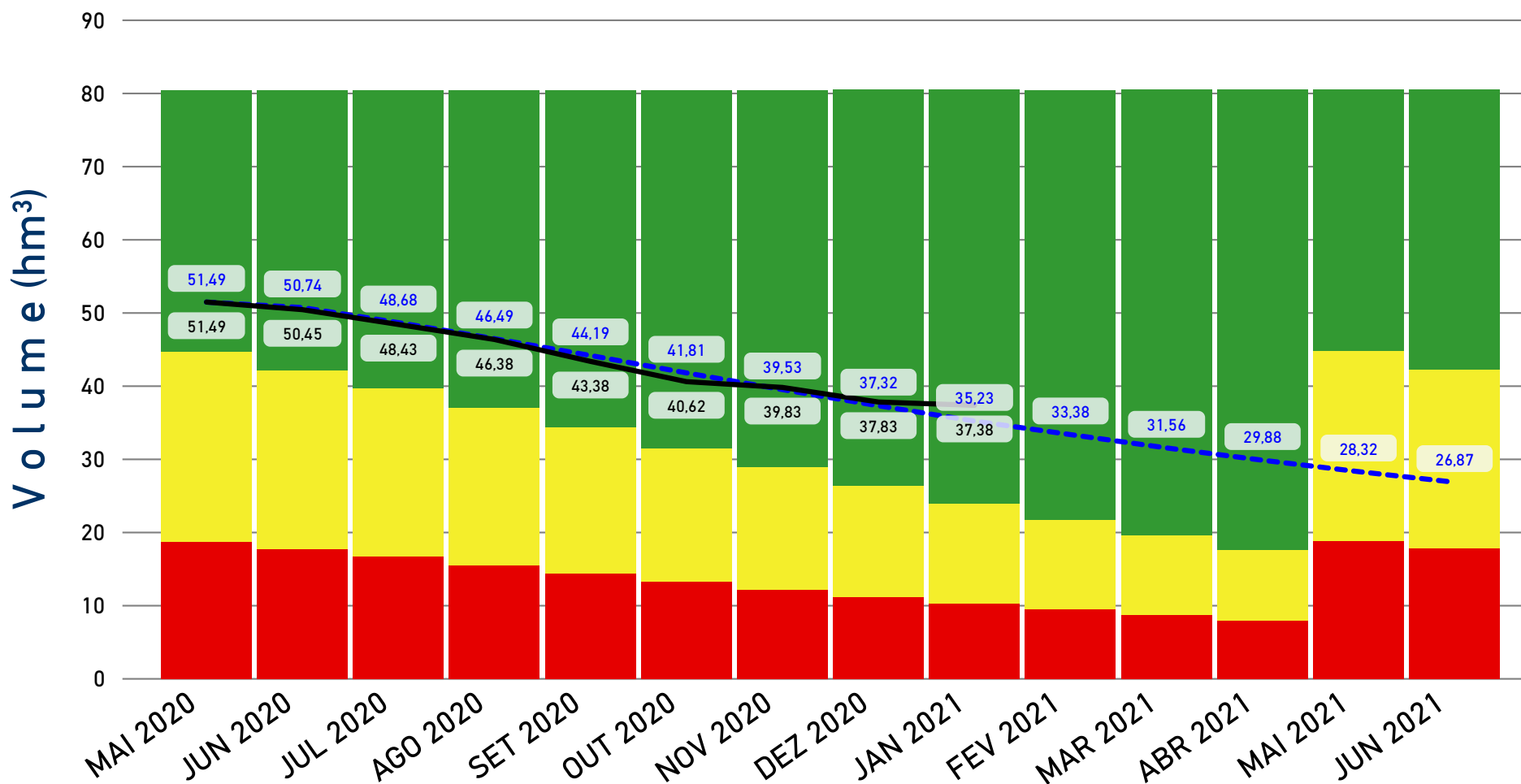




AÇUDE LAGOA DO ARROZ

Volumes Esperados e Observados / Estados Hidrológicos



Datas	Cota Esperada (m)	Volume Esperado (hm³)	Cota Observada (m)	Volumes Observados (hm³)
MAI 2020	99,43	51,49	99,43	51,49
JUN 2020	99,35	50,74	99,32	50,45
JUL 2020	99,12	48,68	99,10	48,43
AGO 2020	98,88	46,49	98,87	46,38
SET 2020	98,61	44,19	98,52	43,38
OUT 2020	98,32	41,81	98,18	40,62
NOV 2020	98,04	39,53	98,08	39,83
DEZ 2020	97,75	37,32	97,82	37,83
JAN 2021	97,46	35,23	97,76	37,38
FEV 2021	97,20	33,38		
MAR 2021	96,93	31,56		
ABR 2021	96,67	29,88		
MAI 2021	96,42	28,32		
JUN 2021	96,17	26,87		

LEGENDA	
	SEM INFORMAÇÃO

LEGENDAS	
	VOLUMES ESPERADOS (hm³)
	VOLUMES OBSERVADOS (hm³)

janeiro de 2021

BOLETIM DE ACOMPANHAMENTO DE ALOCAÇÃO DE ÁGUA

LAGOA DO ARROZ
SISTEMA HÍDRICO

2020-2021
ALOCAÇÃO

Video Conferência
LOCAL

PB
UF

25/06/2020
DATA DA REUNIÃO



CONSUMOS ESPERADOS (L/S)

Finalidade	julho de 2020	agosto de 2020	setembro de 2020	outubro de 2020	novembro de 2020	dezembro de 2020	janeiro de 2021	fevereiro de 2021	março de 2021	abril de 2021	maio de 2021	junho de 2021
Abastecimento público	85,00	85,00	85,00	85,00	85,00	85,00	85,00	85,00	85,00	85,00	85,00	85,00
Canal Lagoa do Arroz	0,00	0,00	0,00	0,00	0,00	0,00	0,00	0,00	0,00	0,00	0,00	0,00
Defluência para o rio do Peixe	0,00	0,00	0,00	0,00	0,00	0,00	0,00	0,00	0,00	0,00	0,00	0,00
Usos entorno do reservatório	22,00	22,00	22,00	22,00	22,00	22,00	22,00	22,00	22,00	22,00	22,00	22,00
Usos rio Cacaré - Contínuo	40,00	40,00	40,00	40,00	40,00	40,00	40,00	40,00	40,00	40,00	40,00	40,00
Usos rio Cacaré - Pulsos	63,42	63,42	63,42	63,42	63,42	63,42	63,42	63,42	63,42	63,42	63,42	63,42
TOTAL	210,42	210,42	210,42	210,42	210,42	210,42	210,42	210,42	210,42	210,42	210,42	210,42

CONSUMOS OBSERVADOS (L/S)

Finalidade	julho de 2020	agosto de 2020	setembro de 2020	outubro de 2020	novembro de 2020	dezembro de 2020	janeiro de 2021
Abastecimento público	77,93	79,07	82,15	82,00	79,26	80,82	79,99
Canal Lagoa do Arroz	0,00	0,00	0,00	0,00	0,00	0,00	0,00
Defluência para o rio do Peixe	0,00	0,00	0,00	0,00	0,00	0,00	0,00
Usos entorno do reservatório							
Usos rio Cacaré - Contínuo	39,30	39,30	0,00	23,23	40,00	53,20	53,20
Usos rio Cacaré - Pulsos	0,00	0,00	288,00	128,74	0,00	0,00	0,00
TOTAL	117,24	118,38	370,16	233,98	119,27	134,03	133,20

LEGENDA

SEM INFORMAÇÃO

COMAR Coordenação de Marcos Regulatórios e Alocação de Água

✉ comar@ana.gov.br

☎ (61) 2109-5566

boletim gerado em:

11/02/2021

janeiro de 2021

BOLETIM DE ACOMPANHAMENTO DE ALOCAÇÃO DE ÁGUA

LAGOA DO ARROZ
SISTEMA HÍDRICO

2020-2021
ALOCAÇÃO

Video Conferência
LOCAL

PB
UF

25/06/2020
DATA DA REUNIÃO



Item	Atividade	Prazo / Frequência	Responsável	Desempenho	Observações
1	MONITORAMENTO				
1.1	Cotas do reservatórios	Diária	ANA		
1.2	Volumes captados para abastecimento público	Mensal	CAGEPA		
1.3	Volumes defluídos para o rio Cacaré	Mensal	ANA e DNOCS		
1.4	Consumo de energia elétrica para irrigação e aquicultura	Anual	ANA		
2	INSTRUMENTAÇÃO				
2.1	Instalação de medidor fixo de vazão para a defluência do açude ao rio Cacaré	2020	ANA/DNOCS		ANA fará o controle por meio de régua instalada na caixa de tranquilização, à montante do vertedouro da descarga de jusante.
3	REGULAÇÃO DE USOS				
3.1	Regularização de usos no entorno do reservatório	Urgente	ANA		adiada devido à pandemia de COVID-19
3.2	Regularização de usos no rio Cacaré a jusante	Urgente	AESA		adiada devido à pandemia de COVID-19
4	INSTRUMENTAÇÃO				
4.1	Relatório sobre as obras para recuperação do Canal Lagoa do Arroz	2020	CAAA, EMPAER e SEMARH		
4.2	Informação sobre a adutora em construção para o reservatório Capivara	Agosto de 2020	ANA		
4.3	Relatório sobre a possibilidade de descarga para o rio do Peixe	Agosto de 2020	CAAA		
4.4	Construção da passagem molhada entre municípios de Cajazeiras e Bom Jesus	2020	PM Cajazeiras e Bom Jesus		

COMAR Coordenação de Marcos Regulatórios e Alocação de Água


✉ comar@ana.gov.br

☎ (61) 2109-5566

LEGENDAS



REALIZADA



EM EXECUÇÃO / ATENÇÃO



NÃO REALIZADA

boletim gerado em:

11/02/2021

janeiro de 2021

BOLETIM DE ACOMPANHAMENTO DE ALOCAÇÃO DE ÁGUA

LAGOA DO ARROZ
SISTEMA HÍDRICO

2020-2021
ALOCAÇÃO

Video Conferência
LOCAL

PB
UF

25/06/2020
DATA DA REUNIÃO



COMISSÃO DE ACOMPANHAMENTO DE ALOCAÇÃO DE ÁGUA

NOME	REPRESENTAÇÃO	TELEFONE
Ademir Pereira de Oliveira	DNOCS	(83) 98153 -8460
Clovis Alberto Pereira de Abrantes Júnior	CAGEPA	(83) 98831-2276
Damásio Dias de Carvalho	Irrigante	(83) 99913-1371
Edilson Pereira de Almeida	EMPAER	(83) 99315-1551
Francisco Félix de Abreu	CAMIVEL	(83) 99304-5539
Francisco Jocerlan Sampaio de Aquino (Coordenador)	Comissão Gestora	(83) 99938-3754
George Alberto Saturnino de Andrade	Secretaria de Agricultura de Santa Helena	(83) 99665-2663
Gervasio Francisco Vieira	Associação Comunitaria Rural Angicos dos Abreus – Sousa PB	(83) 98107-6667
Humberto Gomes do Nascimento	Câmara Municipal de São João do Rio do Peixe	(83) 99628-6251
Jeferson Alves Dias	CMDRS Santa Helena	(83) 99607-6740
João Anacleto Andrade	Secretário de Agricultura de Bom Jesus	(83) 90629 8909
João Costa	CBH PPA	(83) 99137-5148
João Jacome de Oliveira	AESA	(83) 99307-6294
José Messias Filho	AESA	(83) 99105-8357
José Saturnino de Albuquerque	Núcleo de Integração Rural de Várzea da EMA	(83) 99672-8772
Júlio Neto Dias de Oliveira	Câmara Municipal de Santa Helena	(83) 99607-6740
Marcos Barros de Souza	Câmara Municipal de Cajazeiras	(83) 99112-4834
Maria de Fátima Freitas	Irrigante	(83) 99125-1733
Natália Almeida Gonçalves	CMDRS	(83) 99912-0610
Rigoberto Soares de Freitas	STTR de Cajazeiras	(83) 99301-5545
Roberto Freitas de Figueiredo	Assoc. Comunitária Rural Sítio Cacaré	(83) 99614-8873

COMAR Coordenação de Marcos Regulatórios e Alocação de Água

✉ comar@ana.gov.br

☎ (61) 2109-5566

O Termo de Alocação e os Boletins de Acompanhamento disponíveis na página da ANA na internet, no link:

[Regulação e Fiscalização > Alocação de Água e Marcos Regulatórios](#)

boletim gerado em:

11/02/2021