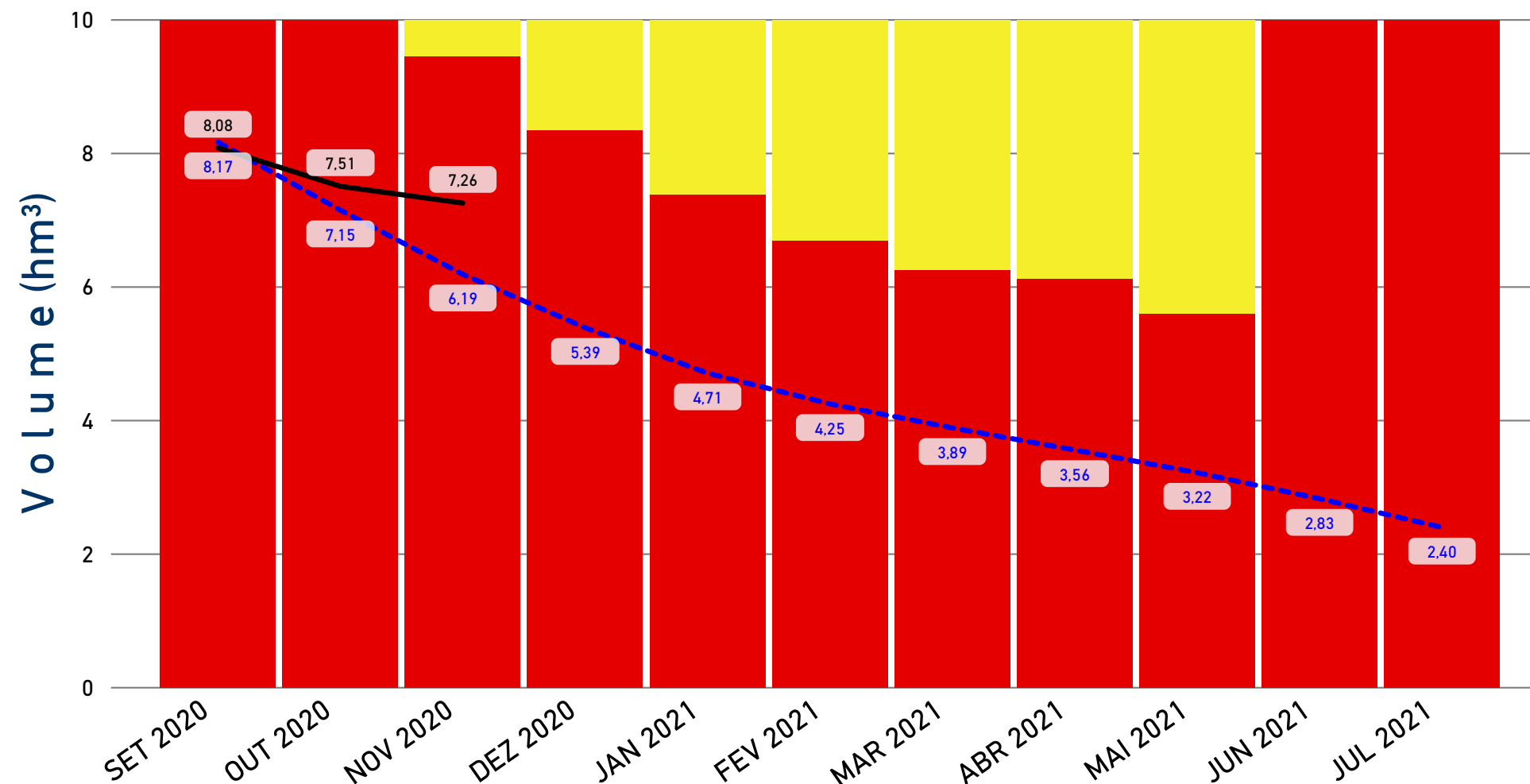


AÇUDE ITANS

Volumes Esperados e Observados / Estados Hidrológicos



Datas	Cota Esperada (m)	Volume Esperado (hm³)	Cota Observada (m)	Volumes Observados (hm³)
SET 2020	21,34	8,17	21,32	8,08
OUT 2020	20,99	7,15	21,12	7,51
NOV 2020	20,62	6,19	21,03	7,26
DEZ 2020	20,28	5,39		
JAN 2021	19,97	4,71		
FEV 2021	19,74	4,25		
MAR 2021	19,55	3,89		
ABR 2021	19,37	3,56		
MAI 2021	19,17	3,22		
JUN 2021	18,93	2,83		
JUL 2021	18,64	2,40		

LEGENDAS

--- VOLUMES ESPERADOS (hm³) — VOLUMES OBSERVADOS (hm³)

novembro de
2020

BOLETIM DE ACOMPANHAMENTO DE ALOCAÇÃO DE ÁGUA

ITANS
SISTEMA HÍDRICO

2020-2021
ALOCAÇÃO

Video Conferência
LOCAL

RN
UF

23/07/2020
DATA DA REUNIÃO



CONSUMOS ESPERADOS (L/S)

Finalidade	setembro de 2020	outubro de 2020	novembro de 2020	dezembro de 2020	janeiro de 2021	fevereiro de 2021	março de 2021	abril de 2021	maio de 2021	junho de 2021
Abastecimento público no Reservatório	180,00	180,00	180,00	180,00	180,00	180,00	180,00	180,00	180,00	180,00
Centro de piscicultura	6,45	6,45	6,45	6,45	6,45	6,45	6,45	6,45	6,45	6,45
Perímetro de irrigação Itans	9,00	9,00	9,00	9,00	9,00	9,00	9,00	9,00	9,00	9,00
Usos entorno do reservatório	2,50	2,50	2,50	2,50	2,50	2,50	2,50	2,50	2,50	2,50
TOTAL	197,95	197,95	197,95	197,95	197,95	197,95	197,95	197,95	197,95	197,95

CONSUMOS OBSERVADOS (L/S)

Finalidade	setembro de 2020	outubro de 2020	novembro de 2020
Abastecimento público no Reservatório	0,00	5,02	6,36
Centro de Piscicultura	5,60	6,59	6,53
Demais usos no reservatório			
Perímetro de Irrigação Itans	6,49	9,00	8,47
TOTAL	12,10	20,62	21,37

LEGENDA

 SEM INFORMAÇÃO

novembro de
2020

BOLETIM DE ACOMPANHAMENTO DE ALOCAÇÃO DE ÁGUA

ITANS
SISTEMA HÍDRICO

2020-2021
ALOCAÇÃO




Video Conferência
LOCAL

RN
UF

23/07/2020
DATA DA REUNIÃO



Item	Atividade	Prazo / Frequência	Responsável	Desempenho	Observações
1	MONITORAMENTO				
1.1	Medição de cotas dos reservatórios	Diária	ANA		
1.2	Medição das vazões captadas pelo Perímetro Itans	Diária	DNOCS / Ass. Perímetro		
1.3	Medição das vazões captadas para abastecimento público	Mensal	CAERN		
1.4	Medição das vazões captadas para o Centro de Piscicultura	Diária	Centro de Piscicultura		
2	INSTRUMENTAÇÃO				
2.1	Instalação de régua para medição das cotas do reservatório	Sempre que necessário	ANA		
2.2	Instalação de régua para medição das vazões captadas para o Perímetro Itans	Setembro de 2020	DNOCS / CAAA / ANA		
3	REGULAÇÃO DE USOS				
3.1	Regularização da outorga dos usos no entorno do reservatório	2020	Usuários		atividade transferida para 2021 em função da pandemia
3.2	Regularização da outorga do Perímetro Irrigado Itans	2020	DNOCS e dos irrigantes do Perímetro		

LEGENDAS					
	REALIZADA		EM EXECUÇÃO / ATENÇÃO		NÃO REALIZADA

novembro de
2020

BOLETIM DE ACOMPANHAMENTO DE ALOCAÇÃO DE ÁGUA

ITANS
SISTEMA HÍDRICO

2020-2021
ALOCAÇÃO

Video Conferência
LOCAL

RN
UF

23/07/2020
DATA DA REUNIÃO



COMISSÃO DE ACOMPANHAMENTO DE ALOCAÇÃO DE ÁGUA

NOME	REPRESENTAÇÃO	TELEFONE
Eliete Medeiros	STTR Caicó	(84) 99983-0282
Fabiano Moura	CAERN	(84) 98128-6380
Ivanildo Carlos dos Santos	Defesa Civil de Caicó	(84) 99851-2734
Jorge Luiz da Costa	DNOCS	(84) 99946-2276 / (84) 3421-2050
José Procópio de Lucena (Coordenador)	CBH-PPA	(84) 99928-0448
Maria de Fátima Macêdo Silva	Centro de Piscicultura	(84) 99431-8022 / (84) 3421-2033
Maria do Ó Mariz de Medeiros	ACAI - Associação Comunitária do Açude Itans (entorno)	(84) 99945-7792
Rebecca Lucena	UFRN	(84) 98633-0170
Wilton Costa	Colono do Perímetro Irrigado Itans	(84) 99662-9315

COMAR Coordenação de Marcos Regulatórios e Alocação de Água

✉ comar@ana.gov.br

☎ (61) 2109-5566

O Termo de Alocação e os Boletins de Acompanhamento disponíveis na página da ANA na internet, no link:

[Regulação > Regras Especiais > Alocação de Água](#)

boletim gerado em:

15/12/2020