

junho de 2020

BOLETIM DE ACOMPANHAMENTO DE ALOCAÇÃO DE ÁGUA

AVIDOS-SÃO GONÇALO
SISTEMA HÍDRICO

2019-2020
ALOCAÇÃO

SOUSA
LOCAL

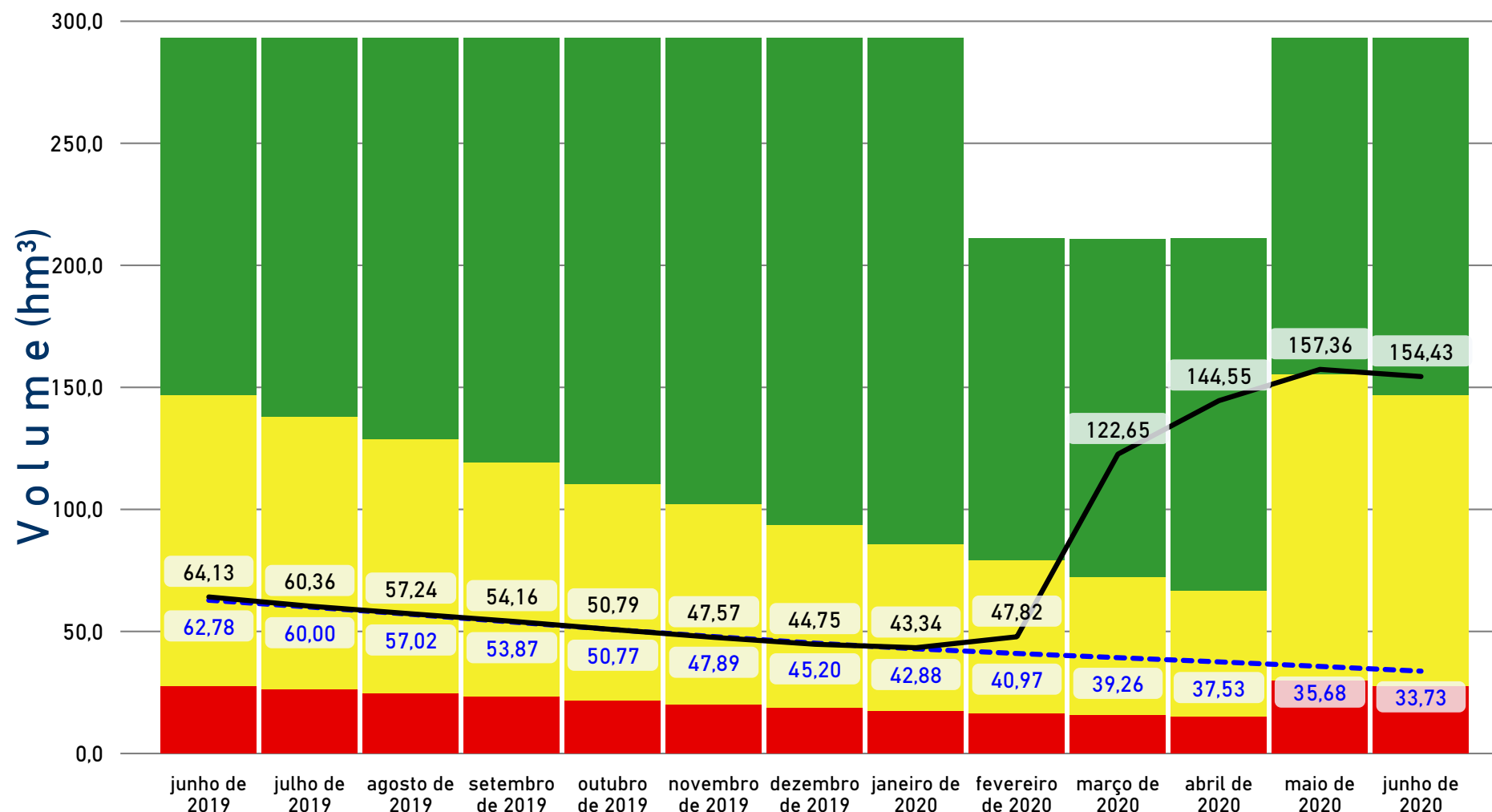
PB
UF

17/07/2019
DATA DA REUNIÃO



AÇUDE ENG. AVIDOS

Volumes Esperados e Observados / Estados Hidrológicos



Data	Cota Esperada (m)	Volume Esperado (hm³)	Cota Observada (m)	Volumes Observados (hm³)
junho de 2019	305,13	62,78	305,27	64,13
julho de 2019	304,86	60,00	304,90	60,36
agosto de 2019	304,55	57,02	304,58	57,24
setembro de 2019	304,21	53,87	304,25	54,16
outubro de 2019	303,86	50,77	303,87	50,79
novembro de 2019	303,52	47,89	303,49	47,57
dezembro de 2019	303,19	45,20	303,14	44,75
janeiro de 2020	302,89	42,88	302,96	43,34
fevereiro de 2020	302,64	40,97	303,52	47,82
março de 2020	302,41	39,26	309,64	122,65
abril de 2020	302,17	37,53	310,89	144,55
maio de 2020	301,90	35,68	311,56	157,36
junho de 2020	301,60	33,73	311,41	154,43

LEGENDAS

--- VOLUMES ESPERADOS (hm³) — VOLUMES OBSERVADOS (hm³)

COMAR Coordenação de Marcos Regulatórios e Alocação de Água

✉ comar@ana.gov.br

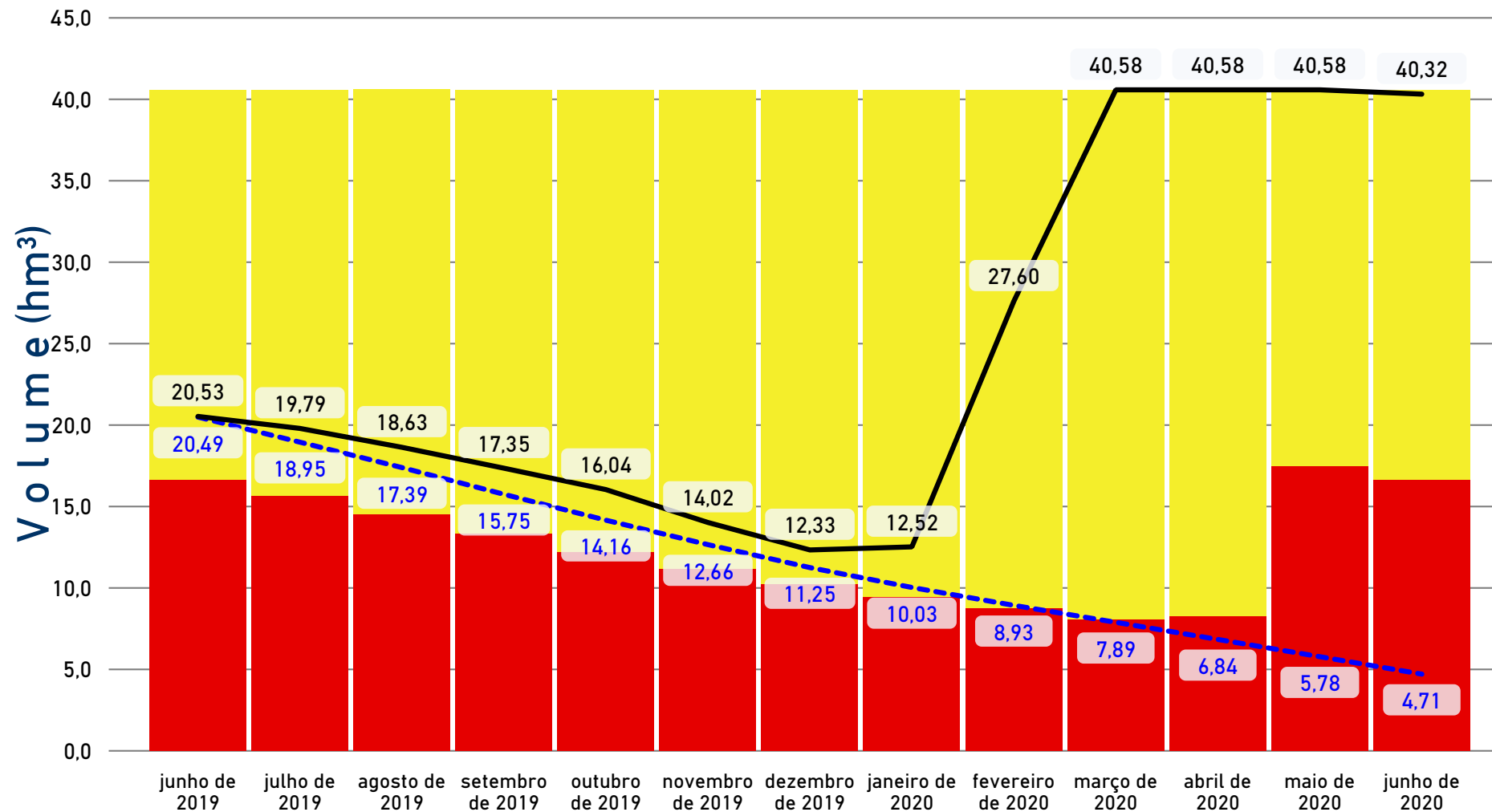
☎ (61) 2109-5566

boletim gerado em:

27/07/2020

AÇUDE SÃO GONÇALO

Volumes Esperados e Observados / Estados Hidrológicos



Data	Cota Esperada (m)	Volume Esperado (hm³)	Cota Observada (m)	Volumes Observados (hm³)
junho de 2019	243,16	20,49	243,17	20,53
julho de 2019	242,75	18,95	242,98	19,79
agosto de 2019	242,32	17,39	242,67	18,63
setembro de 2019	241,83	15,75	242,31	17,35
outubro de 2019	241,31	14,16	241,92	16,04
novembro de 2019	240,79	12,66	241,27	14,02
dezembro de 2019	240,24	11,25	240,67	12,33
janeiro de 2020	239,65	10,03	240,74	12,52
fevereiro de 2020	239,08	8,93	244,76	27,60
março de 2020	238,51	7,89	247,00	40,58
abril de 2020	237,90	6,84	247,00	40,58
maio de 2020	237,24	5,78	247,06	40,58
junho de 2020	236,50	4,71	246,96	40,32

LEGENDAS

--- VOLUMES ESPERADOS (hm³) — VOLUMES OBSERVADOS (hm³)

junho de 2020

BOLETIM DE ACOMPANHAMENTO DE ALOCAÇÃO DE ÁGUA

AVIDOS-SÃO GONÇALO
SISTEMA HÍDRICO

2019-2020
ALOCAÇÃO

SOUSA
LOCAL

PB
UF

17/07/2019
DATA DA REUNIÃO



AGÊNCIA NACIONAL DE ÁGUAS

CONSUMOS ESPERADOS (L/S)

Finalidade	julho de 2019	agosto de 2019	setembro de 2019	outubro de 2019	novembro de 2019	dezembro de 2019	janeiro de 2020	fevereiro de 2020	março de 2020	abril de 2020	maio de 2020	junho de 2020
Abastecimento público - Eng. Avidos	125,00	125,00	125,00	125,00	125,00	125,00	125,00	125,00	125,00	125,00	125,00	125,00
Abastecimento público - São Gonçalo (Sousa, São Gonçalo e Núcleos do PISG, Marizópolis e Nazarezinho)	180,00	180,00	180,00	180,00	180,00	180,00	180,00	180,00	180,00	180,00	180,00	180,00
Demais usos a jusante - Eng. Avidos	268,00	268,00	268,00	268,00	268,00	268,00	268,00	268,00	268,00	268,00	268,00	268,00
Demais usos e perenização a jusante - São Gonçalo	0,00	0,00	0,00	0,00	0,00	0,00	0,00	0,00	0,00	0,00	0,00	0,00
Demais usos no entorno - Eng. Avidos	5,00	5,00	5,00	5,00	5,00	5,00	5,00	5,00	5,00	5,00	5,00	5,00
Demais usos no entorno - São Gonçalo	160,00	160,00	160,00	160,00	160,00	160,00	160,00	160,00	160,00	160,00	160,00	160,00
Perímetro Irrigado - São Gonçalo	0,00	0,00	0,00	0,00	0,00	0,00	0,00	0,00	0,00	0,00	0,00	0,00
Transferência do reservatório Eng. Avidos para o reservatório São Gonçalo	0,00	0,00	0,00	0,00	0,00	0,00	0,00	0,00	0,00	0,00	0,00	0,00
TOTAL	738,00	738,00	738,00	738,00	738,00	738,00	738,00	738,00	738,00	738,00	738,00	738,00

CONSUMOS OBSERVADOS (L/S)

Finalidade	julho de 2019	agosto de 2019	setembro de 2019	outubro de 2019	novembro de 2019	dezembro de 2019	janeiro de 2020	fevereiro de 2020	março de 2020	abril de 2020	maio de 2020	junho de 2020
Abastecimento público - Eng. Avidos	118,69	123,95	120,65	124,05	126,37	122,88	121,83	125,21	120,19	124,84	126,00	128,83
Abastecimento público - São Gonçalo (Sousa, São Gonçalo e Núcleos do PISG, Marizópolis e Nazarezinho)	173,27	165,89	184,37	173,42	178,61	181,25	180,21	179,70	191,74	226,95	223,11	228,55
Demais usos a jusante - Eng. Avidos	286,70	250,45	279,20	244,60	244,60	237,70	235,20	265,80	484,90	472,90	651,10	641,60
Demais usos e perenização a jusante - São Gonçalo	12,40	9,60	9,40	9,80	286,38	100,26	9,60	24,50	0,00	118,52	60,99	169,20
Demais usos no entorno - Eng. Avidos												
Demais usos no entorno - São Gonçalo												
Perímetro Irrigado - São Gonçalo	0,00	0,00	0,00	0,00	0,00	0,00	0,00	0,00	0,00	0,00	0,00	0,00
Transferência do reservatório Eng. Avidos para o reservatório São Gonçalo	0,00	0,00	0,00	0,00	0,00	0,00	0,00	0,00	0,00	0,00	0,00	0,00
TOTAL	591,08	549,91	593,64	551,90	835,97	642,11	546,85	595,23	796,85	943,23	1.061,22	1.168,20

LEGENDA

 SEM INFORMAÇÃO

COMAR Coordenação de Marcos Regulatórios e Alocação de Água

✉ comar@ana.gov.br

☎ (61) 2109-5566

boletim gerado em:

27/07/2020

junho de 2020

BOLETIM DE ACOMPANHAMENTO DE ALOCAÇÃO DE ÁGUA

AVIDOS-SÃO GONÇALO
SISTEMA HÍDRICO

2019-2020
ALOCAÇÃO

SOUSA
LOCAL

PB
UF

17/07/2019
DATA DA REUNIÃO



AGÊNCIA NACIONAL DE ÁGUAS

Item	Atividade	Prazo / Frequência	Responsável	DESEMPENHO	Observações
1	MONITORAMENTO				
1.1	Medição de cotas dos reservatórios	Diária	ANA		
1.2	Medição da vazão captada para abastecimento público	Mensal	CAGEPA		
2	INSTRUMENTAÇÃO				
2.1	Instalação de medidores de vazão defluente no açude São Gonçalo	2019	DNOCS		Previsão de instalação dos medidores no âmbito do Contrato de recuperação do açude.
3	REGULAÇÃO DE USOS				
3.1	Regularização da outorga do Centro de Piscicultura do PISG (CIRPA)	Imediato	DNOCS		
3.2	Regularização da outorga do Perímetro de Irrigação São Gonçalo	Imediato	DNOCS		
4	OUTRAS AÇÕES				
4.1	Conclusão da recuperação do reservatório São Gonçalo para o recebimento das águas do PISF	dez-19	DNOCS		Conclusão prevista para o 1º semestre de 2020.
4.2	Início das obras de recuperação do reservatório Eng. Avidos para o recebimento das águas do PISF	Imediato	DNOCS		Sem informações sobre essa atividade.
4.3	Articulação com a Prefeitura de Sousa para implantação das medidas de contingência, redução de perdas e otimização da operação e do controle do Sistema de Abastecimento e Sousa	Imediato	Câmara Municipal		Sem informações sobre essa atividade.
4.4	Calendário do Grupo PISG para cumprimento de suas atribuições	Imediato	Grupo PISG		Sem informações sobre essa atividade.

COMAR Coordenação de Marcos Regulatórios e Alocação de Água


✉ comar@ana.gov.br

☎ (61) 2109-5566

LEGENDAS



REALIZADA



EM EXECUÇÃO / ATENÇÃO



NÃO REALIZADA

boletim gerado em:

27/07/2020

junho de 2020

BOLETIM DE ACOMPANHAMENTO DE ALOCAÇÃO DE ÁGUA

AVIDOS-SÃO GONÇALO
SISTEMA HÍDRICO

2019-2020
ALOCAÇÃO

SOUSA
LOCAL

PB
UF

17/07/2019
DATA DA REUNIÃO



AGÊNCIA NACIONAL DE ÁGUAS

COMISSÃO DE ACOMPANHAMENTO DE ALOCAÇÃO DE ÁGUA

NOME	REPRESENTAÇÃO	TELEFONE
Cleudismar Alexandre Maciel	CAGEPA - Cajazeiras	(83) 99314-6783
Everaldo Jacobino	DNOCS	(83) 98107-8058
Flavio Rubstaine Batista Nascimento	Associação de irrigantes do entorno - ARRISG	(83) 98148-3883
Francisco José Bernardino	Grupo PISG	(83) 99627-8486
Guilherme Sena	CREA	(83) 98128-1378
Halison Lira	Câmara Municipal - Cajazeiras	*
Inososa Primeiro Neto	Prefeitura Municipal - Sousa	(83) 99111-0941
José Messias Filho	AESA	(83) 99105-8357
José Rudolph Ananias	Câmara Municipal - Sousa	(83) 98172-5968
Manualdo Lima Lins	Sociedade Civil - Cajazeiras	(83) 99348-3920
Maria de Fátima Freitas	Prefeitura Municipal - Cajazeiras	(83) 99125-1733
Valdeci Rodrigues de Araújo Filho	OAB	(83) 99316-3884
Walace Medeiros de Oliveira	CAGEPA - Sousa	(83) 98752-3448
Waldemir Azevedo (Coordenador)	CBH-Piancó-Piranhas-Açu	(83) 98827-1869

COMAR Coordenação de Marcos Regulatórios e Alocação de Água

✉ comar@ana.gov.br

☎ (61) 2109-5566

O Termo de Alocação e os Boletins de Acompanhamento disponíveis na página da ANA na internet, no link:

[Regulação > Regras Especiais > Alocação de Água](#)

boletim gerado em:

27/07/2020