

TERMO DE ALOCAÇÃO DE ÁGUA 2018 / 2019
SISTEMA HÍDRICO ENG. AVIDOS, SÃO GONÇALO E RIO PIRANHAS
Bacia Hidrográfica do rio Piancó-Piranhas-Açu

- Objetivo:** Alocação de Água do Sistema Hídrico Eng. Avidos e São Gonçalo para o período de julho de 2018 a junho de 2019.
- Data/Local:** 04 de julho de 2018 – Sousa (PB)
- Participantes:** Anexo I.
- Pauta da reunião:** I – Marco Regulatório – discussão final; II - Alocação de Água 2018/2019; III – Alocação de Água 2017/2018 – compromissos e ações; IV – Modernização do Perímetro São Gonçalo; V – Comissão de Acompanhamento da Alocação; VI - Termo de Alocação de Água 2018/2019.

1. SITUAÇÃO HIDROLÓGICA E ALOCAÇÃO DE ÁGUA

1.1. Limites de uso segundo proposta de Marco Regulatório – Eng. Avidos

Amarelo	Entre 29,80 e 155,50 hm ³	Entre 300,97 e 311,46 m	Abastecimento público	Entre 180 e 200	Entre 90 e 100%
			Demais usos no entorno do reservatório	Entre 0 e 5	Entre 0 e 100%
			Demais usos jusante (incluída a perenização)	Entre 0 e 268	Entre 0 e 100%
			Transferência para São Gonçalo	Entre 0 e 1590	Entre 0 e 76%


1.2. Alocação de Água 2018/2019 – Eng. Avidos

Uso	Vazão média mensal (l/s)	Condição de uso
Abastecimento público (inclusive Gravatá)	126 (1)	63%
Demais usos no entorno do reservatório	5	100%
Demais usos a jusante (inclusive perenização do rio)	268 (2)	100%
Transferência para o reservatório São Gonçalo	0	0%

- (1) A CAGEPA poderá aumentar temporariamente o valor captado quando impedida de captar no reservatório Lagoa do Arroz para abastecer Cajazeiras (PB), observada a vazão média máxima anual igual a 151 l/s.
- (2) O DNOCS deverá liberar esta vazão imediatamente e, caso haja alguma dificuldade operacional, comunicar à ANA e aos usuários as providências que tomará para a resolução e liberação das vazões aqui definidas.

1.3. Limites de uso segundo proposta de Marco Regulatório – São Gonçalo

Amarelo	Entre 17,50 e 40,58 hm ³	Entre 242,35 e 247 m	Abastecimento público	Entre 176 e 220	Entre 80 e 100%
			Demais usos no entorno do reservatório	Entre 0 e 160	Entre 0 e 50%
			Perímetro de Irrigação São Gonçalo	Entre 0 e 700	Entre 0 e 50%
			Demais usos a jusante	Entre 0 e 170	Entre 0 e 50%
			Perenização a jusante	Entre 0 e 140	Entre 0 e 50%



1.4. Alocação de Água 2018/2019 – São Gonçalo

Uso	Vazão média mensal (l/s)	Condição de uso
Abastecimento público (inclusive para Nazarezinho)	170	74%
Demais usos no entorno do reservatório	103	64% (ver obs. 1)
Demais usos	0	0%


Observações:

- Os usos no entorno do açude São Gonçalo serão suspensos por todo o período da Alocação quando:
 - Verificada, por agente público qualificado, a utilização indevida de pesticidas pelos agricultores do entorno;
 - denunciada pela CAGEPA, a presença de parâmetros químicos na coleta de água no reservatório associados a pesticidas e acima dos valores permitidos pela legislação pertinente; e
 - comunicada pela ANA e pela AESA a partir das ocorrências anteriores.
- As vazões médias referem-se ao volume alocado no período de estiagem e no período da Alocação, podendo ser ajustadas mensalmente para atender à sazonalidade dos usos ou a especificidades dos usos.
- A ANA poderá utilizar os dados do consumo de energia para o monitoramento dos usos outorgados e não outorgados.
- Alterações nos valores alocados poderão ser realizadas somente após o período de estiagem, desde que aprovadas em reuniões de pré-Alocação conduzidas pela Comissão de Acompanhamento da Alocação e devidamente autorizadas pela ANA.

2. ENCAMINHAMENTOS PARA EFETIVAR A ALOCAÇÃO DE ÁGUA

Item	Atividade	Responsável	Prazo / Periodicidade
1	Monitoramento		
1.1	Medição de cotas dos açudes	ANA	Diária
1.2	Medição da vazão captada para CAGEPA	CAGEPA	Mensal
2	Instrumentação		
2.1	Instalação de régua para monitoramento de cotas no açude	ANA	Se necessário
2.2	Instalação de medidor a jusante Avidos	DNOCS	2018
2.3	Instalação de medidor a jusante S Gonçalo	DNOCS	2018
2.4	Batimetria do açude (divulgação)	ANA	Julho de 2018
3	Regulação de usos		
3.1	Encaminhamento de sugestões ao texto do Marco Regulatório apresentado pela ANA	Todos	Julho de 2018
3.2	Publicação do Marco Regulatório – MR	ANA / AESA	2018
3.3	Regularização dos usuários	ANA / AESA	180 dias após a publicação do MR
3.3	Regularização da outorga CIRPA junto à ANA	DNOCS	2018
4	Outras ações		
4.1	Conclusão da recuperação dos açudes para o recebimento das águas do PISF	DNOCS	2018
4.2	Proposta para reestruturação do PISG	Grupo PISG	2018 (ver obs. 1)
4.3	Verificação do cumprimento dos compromissos do DAESA relativos aos itens 4.2, 4.3 e 4.4 presentes no Termo de Alocação de Água 2017/2018	ANA	Agosto de 2018

2



Observações:

1. O GRUPO PISG será constituído por representantes dos seguintes organismos: DNOCS (2, sendo 1 o coordenador do GRUPO), Núcleos do PISG (3), AESA (1), EMATER (1) e CBH Pincó-Piranhas-Açu (1).
2. O GRUPO PISG deverá:
 - a. indicar os seus representantes aos CBH PPA para sua constituição formal;
 - b. reunir-se entre julho e agosto de 2018 para escolher seu coordenador, conhecer as propostas para reestruturação e modernização do Perímetro Irrigado São Gonçalo, debater as propostas e propor cronograma de atividades visando a construção de uma proposta técnica e institucional para o PISG; e
 - c. elaborar proposta a ser elaborada com alternativas para: i) distribuição de água às parcelas; ii) cultivos e cadeia econômica vinculada; iii) modelo organizacional para a gestão do PISG; iv) modelo para sustentação da operação e manutenção das estruturas comuns do perímetro; v) outras que venham a ser necessárias para a efetivação de modelo eficiente, sustentável e descentralizado.
3. O GRUPO PISG poderá requisitar o apoio formal da ANA, e de outras entidades que achar conveniente, para apoio técnico ao desempenho de suas atribuições.
4. Os responsáveis pelas atividades para efetivação da Alocação de Água devem encaminhar à Coordenação de Marcos Regulatórios e Alocação de Água – COMAR/SRE/ANA - até o 5º dia útil após o prazo definido na tabela anterior e por meio do endereço comar@ana.gov.br, as informações sobre seu cumprimento.
5. A ANA encaminhará mensalmente, até o 10º dia útil do mês subsequente, Boletim de Acompanhamento da Alocação, aos membros do Comissão de Acompanhamento da Alocação e do CBH Pincó-Piranhas-Açu para difusão a todos os interessados.

3. COMISSÃO DE ACOMPANHAMENTO DA ALOCAÇÃO DE ÁGUA


Fica instituída a Comissão de Acompanhamento da Alocação, conforme a seguir discriminada, com as seguintes atribuições:

- a) receber, avaliar e difundir os Boletins de Acompanhamento da Alocação;
- b) acompanhar e cobrar o cumprimento dos compromissos para efetivação da Alocação;
- c) propor à COMAR ajustes na Alocação a partir do final da estiagem.

Caberá ao Coordenador da Comissão ou à maioria dos seus membros a sua convocação.

Entidade
DNOCS
AESA
CAGEPA Souza
CAGEPA Cajazeiras
PISG (3)
Câmara de Vereadores Sousa
CBH PPA (coordenador)
Prefeitura Municipal de Sousa
Prefeitura Municipal de Cajazeiras

3



Os nomes, telefone e e-mail dos representantes das entidades componentes da Comissão de Acompanhamento da Alocação de Água deverão ser informados à COMAR através do e-mail comar@ana.gov.br até o dia 16 de julho de 2018.

Este Termo de Alocação de Água registra os encaminhamentos da reunião de Alocação de Água, tendo sido lavrado pelo representante da ANA, do órgão regulador estadual e da Comissão de Acompanhamento da Alocação, devendo ser encaminhado aos órgãos reguladores do uso dos recursos hídricos, ao Ministério Público, aos presentes à reunião, aos membros da Comissão de Acompanhamento da Alocação e do CBH Piancó-Piranhas-Açu.

Este Termo e os Boletins mensais de Acompanhamento da Alocação de Água ficarão disponíveis no endereço eletrônico www.ana.gov.br em Regulação > Regras Especiais > Alocação de Água.

Sousa (PB), 04 de julho de 2018.



Waldemir Fernandes de Azevedo – CBH PPA




Porfírio Catão Cartaxo Loureiro – AESA



Wilde Cardoso Gontijo Júnior – COMAR/SRE/ANA

Aprovo este Termo de Alocação de Água, incluídas as condições de uso nele definidas, cujos efeitos regulatórios são os mesmos do mecanismo previsto na Resolução ANA nº 683, de 05 de maio de 2014.

O descumprimento das condições de uso definidas neste Termo de Alocação de Água sujeita os usuários às penalidades previstas na legislação pertinente.



Rodrigo Flecha Ferreira Alves
Superintendente de Regulação – SRE
Agência Nacional de Águas - ANA

Anexo I – Relação de presentes à reunião

Anexo II – Convite para a reunião de Alocação de Água

ALOCAÇÃO DE ÁGUA 2018/2019 – Reservatório Eng. Avidos e São Gonçalo – Sousa - PB – 04/07/2018

NOME	INSTITUIÇÃO/EMPREENHIMENTO	TELEFONE	E-MAIL
1. WILDE C. GONÇALVES DA.	ANA	61-2109 5512	WILDE.GONCALVES@ANA.GOV.BR
2. Francisco Gonçalves de Medeiros	APESSE/CBH PPA	84-98886-1840	confi@apessa.com.br
3. Weyner M. C. Vilella	ANA	61-2109 5345	weyner.vilella@ana.gov.br
4. Marcos de Medeiros Dutra	Adese / CBH PPA	84-98896-1839	secretario-cbh-ppa@adesse.com.br
5. João Agostinho de Chaves	AESA	83-99307-6244	joaog@adesse.pb.gov.br
6. Selma Bultrina Matias Gonçalves	CAGEPA	83-98735-0161	selma.matias@cacppa.pb.gov.br
7. Lúcia L. B. P.	CAGEPA	83-99352-1772	luciana.l@CAGEPA.PB.GOV.BR
8. Afacácio José Bernardes	FIAP	83 98278486	Francisco@fiapmail.com
9. Raimundo José Carlos Loupes	AESA	83 98795-6170	raimundo@adesse.pb.gov.br
10. ANDRÉ G. F. SATTAMENTO	DMOCS	83 99896-5536	ANDRÉ.GIOVANNI@DMOCS.GOV.BR
11. WALDENIR AZEVEDO	CBH-PPA	83-98827-1869	waldemir@adesse.pb.gov.br
12. Thiago Ribeiro de Sousa	A SERVIDOR DO DMOCS	83 981837786	THIAGO-TRM@HOTMAIL.COM
13. FÁBIO FERNANDES DE SOUSA	PREFEITURA SOUSA	83 98161-0682	FABIO.FERNANDES@HOTMAIL.COM
14. JOSÉ RODOLFO DINIZ DIAS	VEREADOR-SOUSA	83-98172-5968	RUDOLPH.DIAS@BOL.COM.BR
15. José Vinícius Araújo	AESA-PB	83-99105-8357	JOSEMESSIAS@AESA.PB.GOV.BR
16. Francisco José de Jesus	DMOCS	83-33561035	galegoleteira@hotmail.com
17. Francisco Rogério	Comunidade	9940037049	
18. Jeferson Nabuco Feijó	Comunidade	98161053	

ALOCAÇÃO DE ÁGUA 2018/2019 – Reservatório Eng. Avidos e São Gonçalo – Sousa - PB – 04/07/2018

	NOME	INSTITUIÇÃO/EMPREENHIMENTO	TELEFONE	E-MAIL
19.	Jose Arthur Junior	Prefeitura Paulista	981832673	Jose.arthurjunior@tel.com.br
20.	Albino Luciano Alves	CAGEPA	9909.1101	albinoalves@cagepa.pb.gov.br
21.	CEUDINILAC ALEXANDRE MARIEL	CAGEPA	(83)99314-6783	Claudimarc@cagepa.pb.gov.br
22.	ISAAC FERNANDES V. UGUA.	CAGEPA.	(83)99801-3952	ISAAQUEVAS@CAGEPA.PB.GOV.BR.
23.	Jury Iranjo Marcelo Santos	PROJETE	(83)99933 2841	JURY.ARAUJO@HOTMAIL.COM
24.	Loaci Dilva de Menezes	São Gonçalo COMUNIDADE	(83)98149-1353	loaci.menezes@gmail.com
25.	Regênio Rogemelli Junqueira	DOIVIA	(83)99600431	regemjunqueira@gmail.com
26.	Blávis da Silva Brito	Bairro da Capitania	(83)99115-9278	blavinsbrito@hotmail.com
27.	MARCONI NOBRE GADECHA	PARCEIRO DA CAPITANIA	(83)9301-6012	NOBRE GADECHA 2803@GMAIL.COM
28.	Paulo Augusto de Oliveira	UFEG	(83)99182-9701	paugoliveira@gmail.com
29.	Mauro de Fatima Freitas	Correl Defesa Civil, Cogerzito	999948375	maurodefreitas@tel.com.br
30.				
31.				
32.				
33.				
34.				
35.				
36.				

O Comitê da Bacia Hidrográfica dos Rios Piancó–Piranhas–Açu - CBH PPA e a Agência Nacional de Águas - ANA convidam os interessados a participar de reunião anual de alocação de água do **sistema hídrico formado pelos reservatórios Engenheiro Avidos e São Gonçalo**, conforme segue:

Convidados:

- SEIRHMACT – Secretaria de Estado de Infraestrutura, do Meio Ambiente e da Ciência e Tecnologia da Paraíba.
- AESA – Agência Executiva de Gestão das Águas do Estado da Paraíba
- Prefeituras e Câmaras Municipais de Cajazeiras, Nazarezinho, Sousa e Marizópolis.
- Departamento Nacional de Obras Contra as Secas – DNOCS
- CAGEPA – Companhia de Água e Esgotos da Paraíba
- DAESA – Departamento de Água, Esgoto e Saneamento Ambiental de Sousa.
- Usuários de recursos hídricos
- Ministério Público Federal e Estadual - Sousa PB
- Membros da Comissão de Acompanhamento da Alocação
- Sociedade em geral

Data: 4 de julho de 2018 (quarta-feira)


Horário: 09h00 às 12h00


Local: Sala de eventos do IFPB – Campus de Sousa, localizada à Rua Presidente Tancredo Neves, S/N – Bairro Jardim Sorrilândia - Sousa/PB

Pauta da reunião:

1. Modernização do Perímetro de Irrigação
2. Marco Regulatório – discussão final
3. Alocação de Água 2018/2019 - disponibilidades e usos
4. Alocação de Água 2017/2018 – compromissos e ações
5. Plano Operativo Anual do PISF e a Alocação de Água 2018/2019
6. Comissão de Acompanhamento da Alocação
7. Termo de Alocação de Água 2018/2019

Contamos com a participação de todos.


Comitê da Bacia Hidrográfica dos Rios Piancó-Piranhas-Açu – CBH-PPA
Paulo Lopes Varella Neto
Presidente


Agência Nacional de Águas – ANA
Rodrigo Flecha Ferreira Alves
Superintendente de Regulação