



DESOBSTRUÇÃO DE RIOS

TED ANA/DNOCS

OBJETO DO CONTRATO:

-Desobstrução de trechos críticos dos rios Aguiar, Piancó e Piranhas

-Valor: R\$ 985.949,13

-Prazo de execução: 41 dias.



DESOBSTRUÇÃO DE RIOS

TED ANA/DNOCS

ADITIVO AO CONTRATO:

- Objeto: Bacia de amortização e muros guias
- Valor: R\$ 51.215,00
- Prazo de Execução: 15 dias.

RIO AGUIAR

PONTE DE MÃE D'ÁGUA

Latitude: 7° 1' 21,9''

Longitude: 37° 59' 6,5''

ANTES



DEPOIS



CHICO PEDRO

Latitude: $7^{\circ} 1' 2,3''$

Longitude: $37^{\circ} 59' 4,2''$



CHICO NETO

Latitude: $7^{\circ} 0' 50,7''$

Longitude: $37^{\circ} 59' 0,86''$



JOSÉ EUFRÁSIO

Latitude: 7° 0' 36,4"


Longitude: 37° 57' 54,3"



CURRAL VELHO DE CIMA

Latitude: 7° 0' 22,80"


Longitude: 37° 57' 47,0"



PASSAGEM MOLHADA

Latitude: 7° 0`11,1``

Longitude: 37° 57`36,7``



CONFLUÊNCIA ENTRE OS RIOS AGUIAR E PIANCÓ

Latitude: 6° 59' 42,5"

Longitude: 37° 57' 36,7"




RIO PIANCÓ

TURBINA

Latitude: $7^{\circ} 01' 14,2''$

Longitude: $37^{\circ} 56' 54,8''$



BORRACHARIA

Latitude: 7° 0` 57,44``

Longitude: 37° 56` 51,21``



Estação de Bombeamento – PIANCÓ I

Latitude: $7^{\circ} 00' 35,9''$

Longitude: $37^{\circ} 56' 52,8''$



CAPTAÇÃO CAJAZEIRINHAS

Latitude: $6^{\circ} 53' 53,1''$

Longitude: $37^{\circ} 51' 19,30''$



CAPTAÇÃO COREMAS - SABUGI

Latitude: 6° 51' 47,60"

Longitude: 37° 49' 56,3"



RIO AGUIAR

SERVIÇO EM EXECUÇÃO



RIO AGUIAR

SERVIÇO EM EXECUÇÃO



RIO AGUIAR

SERVIÇO EM EXECUÇÃO



RIO PIANCÓ

SERVIÇO EM EXECUÇÃO



RIO PIANCÓ

SERVIÇO EM EXECUÇÃO



RIO PIANCÓ

SERVIÇO EM EXECUÇÃO



CONCLUSÃO DOS SERVIÇOS

MÃE D' ÁGUA



CUREMA



PRAZO DE EXECUÇÃO – 34 DIAS